РОССИЙСКАЯ ФЕДЕРАЦИЯ
БЕЛГОРОДСКАЯ ОБЛАСТЬ

АДМИНИСТРАЦИЯ МУНИЦИПАЛЬНОГО РАЙОНА «ИВНЯНСКИЙ РАЙОН»

ПОСТАНОВЛЕНИЕ

Посёлок Ивня

10 апреля 2023 г. № 127

О выдаче акционерному обществу «Газпром газораспределение Белгород» разрешения на использование земель

В соответствии со статьями 39.33, 39.34, 39.35 и 39.36 Земельного кодекса Российской Федерации, постановлением Правительства РФ от 3 декабря 2014 года № 1300 «Об утверждении перечня видов объектов, размещение которых может осуществляться на землях или земельных участках, находящихся в государственной или муниципальной собственности, без предоставления земельных участков и установления сервитутов», постановлением Правительства Белгородской области от 16 ноября 2015 года № 408-пп «Об утверждении порядка и условий размещения на территории Белгородской области объектов, которые могут быть размещены на землях или земельных участках, находящихся в государственной или муниципальной собственности, без предоставления земельных участков и установления сервитута», согласно заявлению директора филиала акционерного общества «Газпром газораспределение Белгород» в г. Строителе (далее – АО «Газпром газораспределение Белгород») Светличного С.А., зарегистрированному 5 апреля 2023 года № 114-01-03-343, администрация Ивнянского района **постановляет:** :

1.Разрешить АО «Газпром газораспределение Белгород» ОГРН 1023101647106, ИНН 3124010222, адрес: 308023, Белгородская область, город Белгород, переулок 5-й Заводской, д. 38, использование земель, государственная собственность на которые не разграничена, сроком на 11 месяцев:

- с условным номером 31:01:1101019:ЗУ1 площадью 4 кв.м категории

«земли населённых пунктов», необходимого для строительства объекта догазификации: «Подземный газопровод низкого давления сети газораспределения от газораспределительной станции «ГРС Верхопенье» к земельному участку с кадастровым номером 31:01:1101019:99 по ул. Вострикова в с. Верхопенье Ивнянского района», согласно схеме границ предполагаемых к использованию земель на кадастровом плане территории (приложение № 1);

- с условным номером 31:01:1101019:ЗУ2 площадью 4 кв.м категории «земли населённых пунктов», необходимого для строительства объекта догазификации: «Подземный газопровод низкого давления сети газораспределения от газораспределительной станции «ГРС Верхопенье» к земельному участку с кадастровым номером 31:01:1101019:101 по ул. Вострикова в с. Верхопенье Ивнянского района», согласно схеме границ предполагаемых к использованию земель на кадастровом плане территории (приложение № 2);

- с условным номером 31:01:1101019:ЗУ3 площадью 4 кв.м категории «земли населённых пунктов», необходимого для строительства объекта догазификации: «Подземный газопровод низкого давления сети газораспределения от газораспределительной станции «ГРС Верхопенье» к земельному участку с кадастровым номером 31:01:1101019:103 по ул. Вострикова в с. Верхопенье Ивнянского района», согласно схеме границ предполагаемых к использованию земель на кадастровом плане территории (приложение № 3);

- с условным номером 31:01:1101019:ЗУ4 площадью 4 кв.м категории «земли населённых пунктов», необходимого для строительства объекта догазификации: «Подземный газопровод низкого давления сети газораспределения от газораспределительной станции «ГРС Верхопенье» к земельному участку с кадастровым номером 31:01:1101019:118 по ул. Вострикова в с. Верхопенье Ивнянского района», согласно схеме границ предполагаемых к использованию земель на кадастровом плане территории (приложение № 4).

2.АО «Газпром газораспределение Белгород», в случае порчи либо уничтожения плодородного слоя почвы в границах данных земель в результате их использования, обязано:

- привести земли в состояние, пригодное для их использования, в соответствии с разрешённым использованием;

- выполнить необходимые работы по рекультивации земель.

3.Действие разрешения на использование данных земель, находящихся в государственной собственности, прекращается со дня предоставления земельного участка гражданину или юридическому лицу.

4.Отделу по связям с общественностью и СМИ, информационных технологий аппарата главы администрации Ивнянского района (Бабичева А.Ю.) обеспечить размещение настоящего постановления на официальном сайте администрации Ивнянского района.

5.Отделу по управлению муниципальным имуществом и земельными ресурсами администрации Ивнянского района (Селиванова Н.И.) в течение десяти дней со дня выдачи разрешения на использование земель, находящихся в государственной или муниципальной собственности, обеспечить направление разрешения в федеральный орган исполнительной власти, уполномоченный на осуществление государственного земельного надзора.

Глава администрации
Ивнянского района **И.А. Щепин**

Приложение 1

УТВЕРЖДЕНА
постановлением администрации
Ивнянского района
«10» апреля 2023 г. № 127

Схема
границ предполагаемых к использованию земель
на кадастровом плане территории объекта:

"Подземный газопровод низкого давления
сети газораспределения
от газораспределительной станции «ГРС Верхопенье
к земельному участку
с кадастровым номером 31:01:1101019:99
по ул. Вострикова с.Верхопенье, Ивнянский район
Белгородской области"

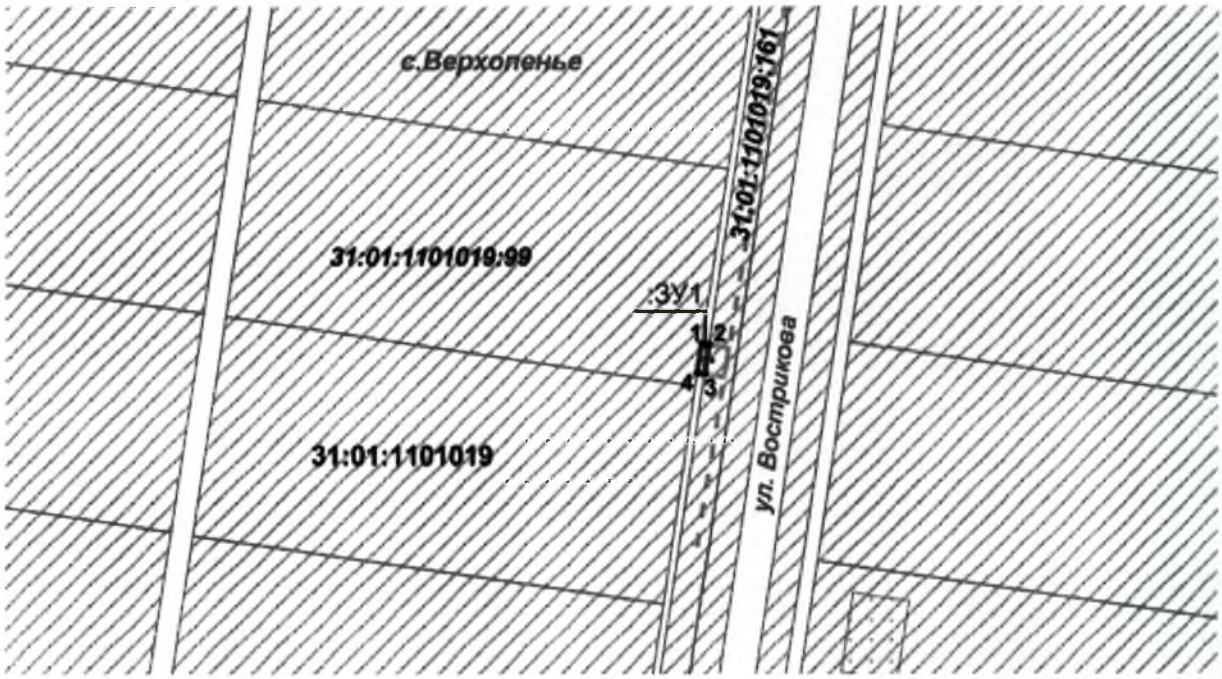

Масштаб 1:1 000

Условные обозначения:

	обозначение вновь образованной границы земельного участка
:ЗУ1	обозначение вновь образованного земельного участка
1 •	характерная точка вновь образованного земельного участка и ее номер
:99	граница и номер земельного участка установленные в соответствии с Федеральным законодательством и включения в ГКН
31:01:1101019	номер кадастрового квартала
- - - - ·	местоположение существующего объекта газоснабжения

Усл. номер земельного участка 31:01:1101019:ЗУ1:		
Площадь земельного участка 4 кв.м		
Обозначение характерных точек границ	Координаты (м)	
	X	Y
1	432767.06	1307217.19
2	432766.91	1307216.17
3	432762.94	1307217.58
4	432763.09	1307216.60
1	432767.06	1307217.19

Система координат: МСК-31
Зона 1

Описание части земельного участка 31:01:1101019:ЗУ1:
Категория земель - земли населенных пунктов
Площадь земельного участка - 4 кв. м,
Участок сформирован из земель государственной собственности (до разграничения)
Вид разрешенного использования - трубопроводный транспорт (для размещения газопроводов)

Приложение 2

УТВЕРЖДЕНА
постановлением администрации
Ивнянского района
«10» апреля 2023 г. № 127

Схема
границ предполагаемых к использованию земель
на кадастровом плане территории объекта:

"Подземный газопровод низкого давления
сети газораспределения
от газораспределительной станции «ГРС Верхопенье»
к земельному участку
с кадастровым номером 31:01:1101019:101
по ул. Вострикова с.Верхопенье, Ивнянский район
Белгородской области"

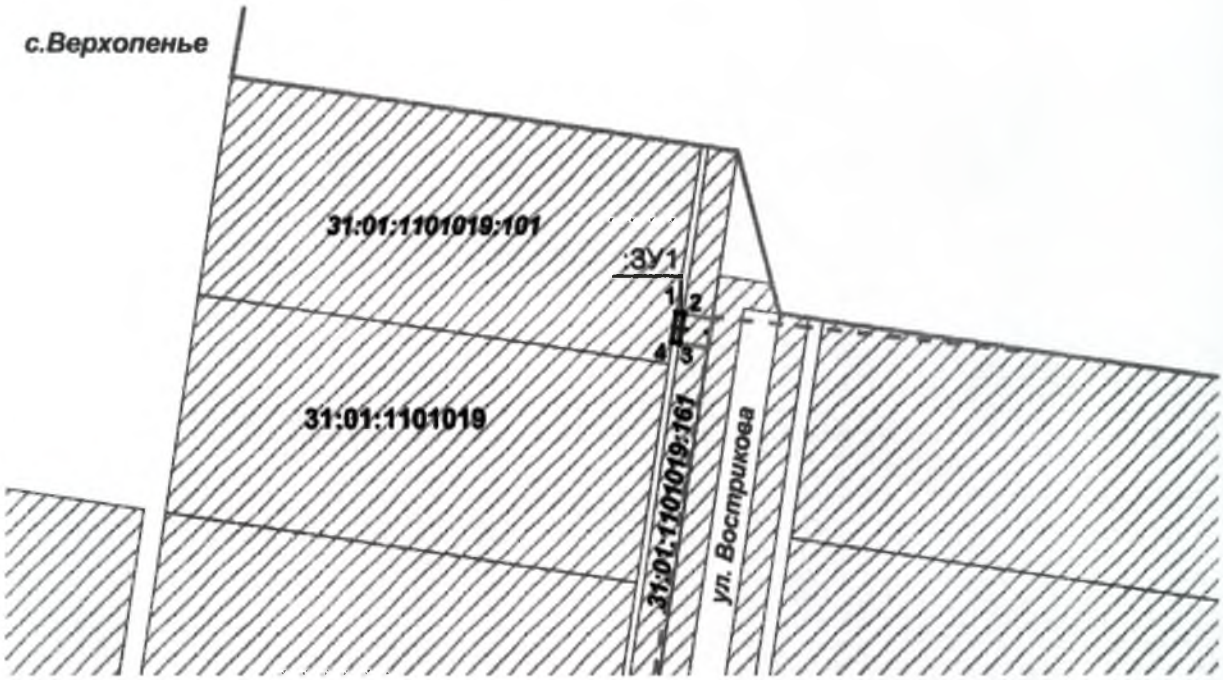

Масштаб 1:1 000

Условные обозначения:

- обозначение вновь образованной границы земельного участка
- :ЗУ1 — обозначение вновь образованного земельного участка
- 1• — характерная точка вновь образованного земельного участка и ее номер
- :101 — граница и номер земельного участка установленные в соответствии с Федеральным законодательством и включения в ГКН
- 31:01:1101019 — номер кадастрового квартала
- местоположение существующего объекта газоснабжения

Усл. номер земельного участка 31:01:1101019:ЗУ1:		
Площадь земельного участка 4 кв.м		
Обозначение характерных точек границ	Координаты (м)	
	X	Y
1	432857.24	1307230.47
2	432857.09	1307231.45
3	432853.13	1307230.86
4	432853.28	1307229.89
1	432857.24	1307230.47

Система координат: МСК-31
Зона 1

Описание части земельного участка 31:01:1101019:ЗУ1:
Категория земель - земли населенных пунктов
Площадь земельного участка - 4 кв. м.
Участок сформирован из земель государственной собственности (до разграничения)
Вид разрешенного использования - трубопроводный транспорт (для размещения газопроводов)

Приложение 3

УТВЕРЖДЕНА
постановлением администрации
Ивнянского района
«10» апреля 2023 г. № 127

Схема
границ предполагаемых к использованию земель
на кадастровом плане территории объекта:

"Подземный газопровод низкого давления
сети газораспределения
от газораспределительной станции «ГРС Верхопенье
к земельному участку
с кадастровым номером 31:01:1101019:103
по ул. Вострикова с.Верхопенье, Ивнянский район
Белгородской области"

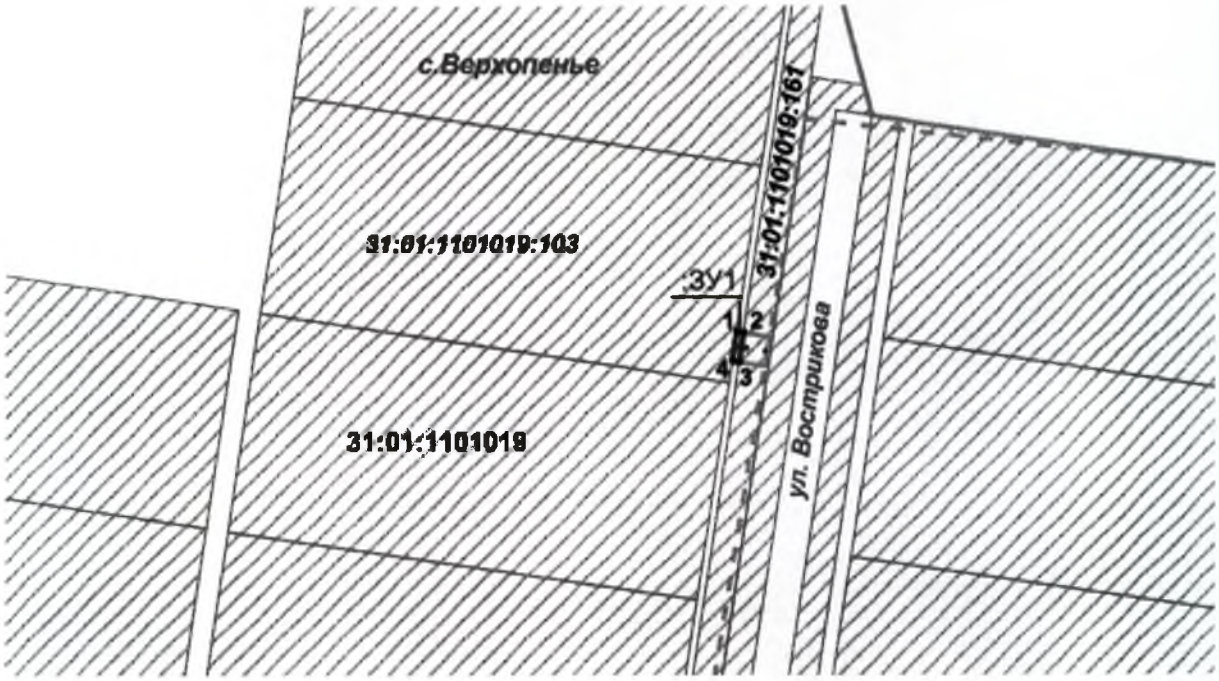

Масштаб 1:1 000

Условные обозначения:

	обозначение вновь образованной границы земельного участка
:ЗУ1	обозначение вновь образованного земельного участка
1 •	характерная точка вновь образованного земельного участка и ее номер
:103	граница и номер земельного участка установленные в соответствии с Федеральным законодательством и включения в ГКН
31:01:1101019	номер кадастрового квартала
- - - -	местоположение существующего объекта газоснабжения

Усл. номер земельного участка 31:01:1101019:ЗУ1:		
Площадь земельного участка 4 кв.м		
Обозначение характерных точек границ	Координаты (м)	
	X	Y
1	432827.55	1307226.10
2	432827.39	1307227.07
3	432823.43	1307226.49
4	432823.59	1307225.51
1	432827.55	1307226.10

Система координат: МСК-31
Зона 1

Описание части земельного участка 31:01:1101019:ЗУ1:
Категория земель - земли населенных пунктов
Площадь земельного участка - 4 кв. м,
Участок сформирован из земель государственной собственности (до разграничения)
Вид разрешенного использования - трубопроводный транспорт (для размещения газопроводов)

Приложение 4

УТВЕРЖДЕНА
постановлением администрации
Ивнянского района
«10» апреля 2023 г. № 127

Схема
границ предполагаемых к использованию земель
на кадастровом плане территории объекта:

"Подземный газопровод низкого давления
сети газораспределения
от газораспределительной станции «ГРС Верхопенье»
к земельному участку
с кадастровым номером 31:01:1101019:118
по ул. Вострикова с.Верхопенье, Ивнянский район
Белгородской области"

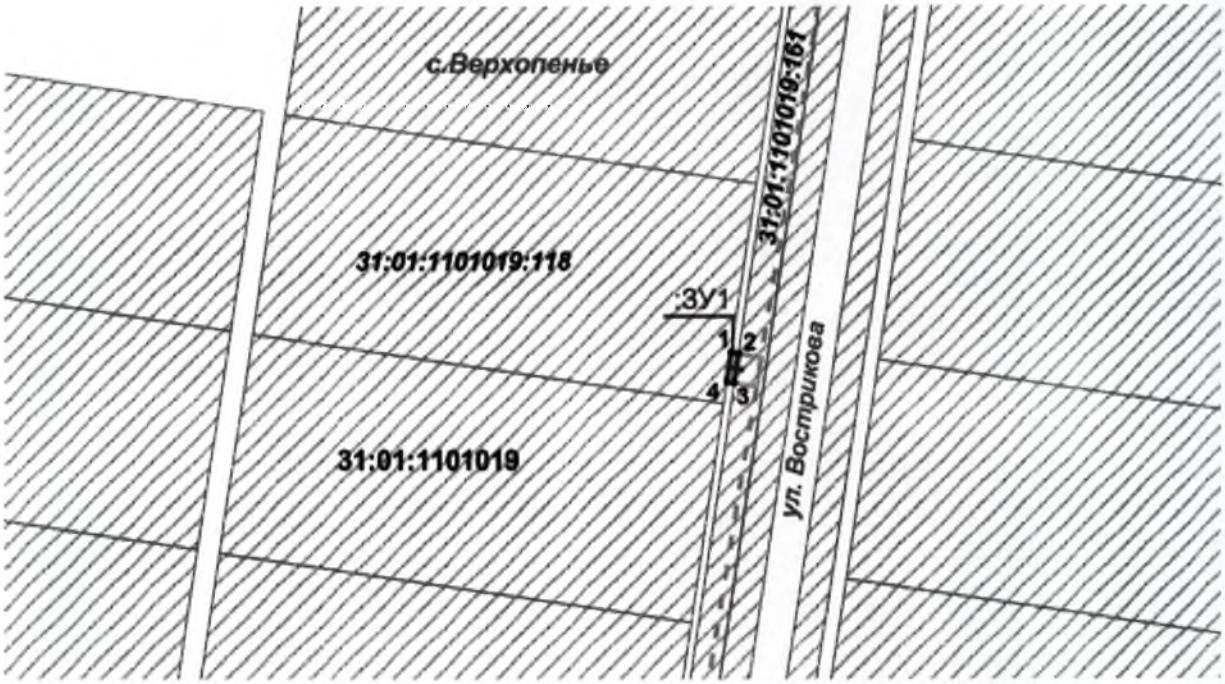

Масштаб 1:1 000

Условные обозначения:

	обозначение вновь образованной границы земельного участка
:ЗУ1	обозначение вновь образованного земельного участка
1 •	характерная точка вновь образованного земельного участка и ее номер
:118	граница и номер земельного участка установленные в соответствии с Федеральным законодательством и включения в ГКН
31:01:1101019	номер кадастрового квартала
- - - - -	местоположение существующего объекта газоснабжения

Усл. номер земельного участка 31:01:1101019:ЗУ1:		
Площадь земельного участка 4 кв.м		
Обозначение характерных точек границ	Координаты (м)	
	X	Y
1	432797.86	1307221.72
2	432797.71	1307222.70
3	432793.75	1307222.12
4	432793.90	1307221.14
1	432797.86	1307221.72

Система координат: МСК-31
Зона 1

Описание части земельного участка 31:01:1101019:ЗУ1:
Категория земель - земли населенных пунктов
Площадь земельного участка - 4 кв. м.
Участок сформирован из земель государственной собственности (до разграничения)
Вид разрешенного использования - трубопроводный транспорт (для размещения газопроводов)

Администрация Ивнянского района Белгородской области
Аппарат главы администрации Ивнянского района
Отдел делопроизводства и организационно-распорядительных документов
Для документов