



**АДМИНИСТРАЦИЯ МУНИЦИПАЛЬНОГО РАЙОНА  
«ИВНЯНСКИЙ РАЙОН»  
ПОСТАНОВЛЕНИЕ**

Посёлок Ивня

24 апреля 2024 г.

№ 175 "а"

**О выдаче акционерному обществу  
«Газпром газораспределение  
Белгород» разрешения  
на использование земель**

В соответствии со статьями 39.33, 39.34, 39.35 и 39.36 Земельного кодекса Российской Федерации, постановлением Правительства РФ от 3 декабря 2014 года № 1300 «Об утверждении перечня видов объектов, размещение которых может осуществляться на землях или земельных участках, находящихся в государственной или муниципальной собственности, без предоставления земельных участков и установления сервитутов», постановлением Правительства Белгородской области от 16 ноября 2015 года № 408-пп «Об утверждении порядка и условий размещения на территории Белгородской области объектов, которые могут быть размещены на землях или земельных участках, находящихся в государственной или муниципальной собственности, без предоставления земельных участков и установления сервитута», согласно заявлению заместителя директора по строительству и инвестициям филиала акционерного общества «Газпром газораспределение Белгород» в г. Строителе (далее – АО «Газпром газораспределение Белгород») Резникова С.Ю., зарегистрированному 18 апреля 2024 года № 114-01-03-355, администрация Ивнянского района **п о с т а н о в л я е т**:

1. Разрешить АО «Газпром газораспределение Белгород» ОГРН 1023101647106, ИНН 3124010222, адрес: 308023, Белгородская область, город Белгород, переулок 5-й Заводской, д. 38, использование земельных участков, государственная собственность на которые не разграничена, необходимых для строительства объекта догазификации: «Подземный газопровод низкого давления для газоснабжения жилого дома,

расположенного по адресу: Белгородская область, Ивнянский район, с. Верховенье, ул. Вострикова, д. 4», сроком на 11 месяцев:

- земельного участка с условным номером 31:01:1101019:ЗУ1 категории «земли населённых пунктов» площадью 57 кв.м, расположенного по адресу: Белгородская область, Ивнянский район, с. Верховенье, ул. Вострикова, согласно схеме границ предполагаемых к использованию земель на кадастровом плане территории (приложение № 1);

- части земельного участка с кадастровым номером 31:01:1101019:164 категории «земли населённых пунктов» площадью 16 кв.м, расположенного по адресу: Белгородская область, Ивнянский район, с. Верховенье, ул. Казакова, ул. Вострикова, ул. Молодежная, согласно схеме границ предполагаемых к использованию земель на кадастровом плане территории (приложение № 2).

2.АО «Газпром газораспределение Белгород», в случае порчи либо уничтожения плодородного слоя почвы в границах данных земель в результате их использования, обязано:

- привести земли в состояние, пригодное для их использования, в соответствии с разрешённым использованием;

- выполнить необходимые работы по рекультивации земель.

3.Действие разрешения на использование данных земель, находящихся в государственной собственности, прекращается со дня предоставления земельного участка гражданину или юридическому лицу.

4.Отделу по связям с общественностью и СМИ, информационных технологий аппарата главы администрации Ивнянского района (Бабичева А.Ю.) обеспечить размещение настоящего постановления на официальном сайте администрации Ивнянского района.

5.Отделу по управлению муниципальным имуществом и земельными ресурсами администрации Ивнянского района (Селиванова Н.И.) в течение десяти дней со дня выдачи разрешения на использование земель, находящихся в государственной или муниципальной собственности, обеспечить направление разрешения в федеральный орган исполнительной власти, уполномоченный на осуществление государственного земельного надзора.

**Глава администрации  
Ивнянского района**

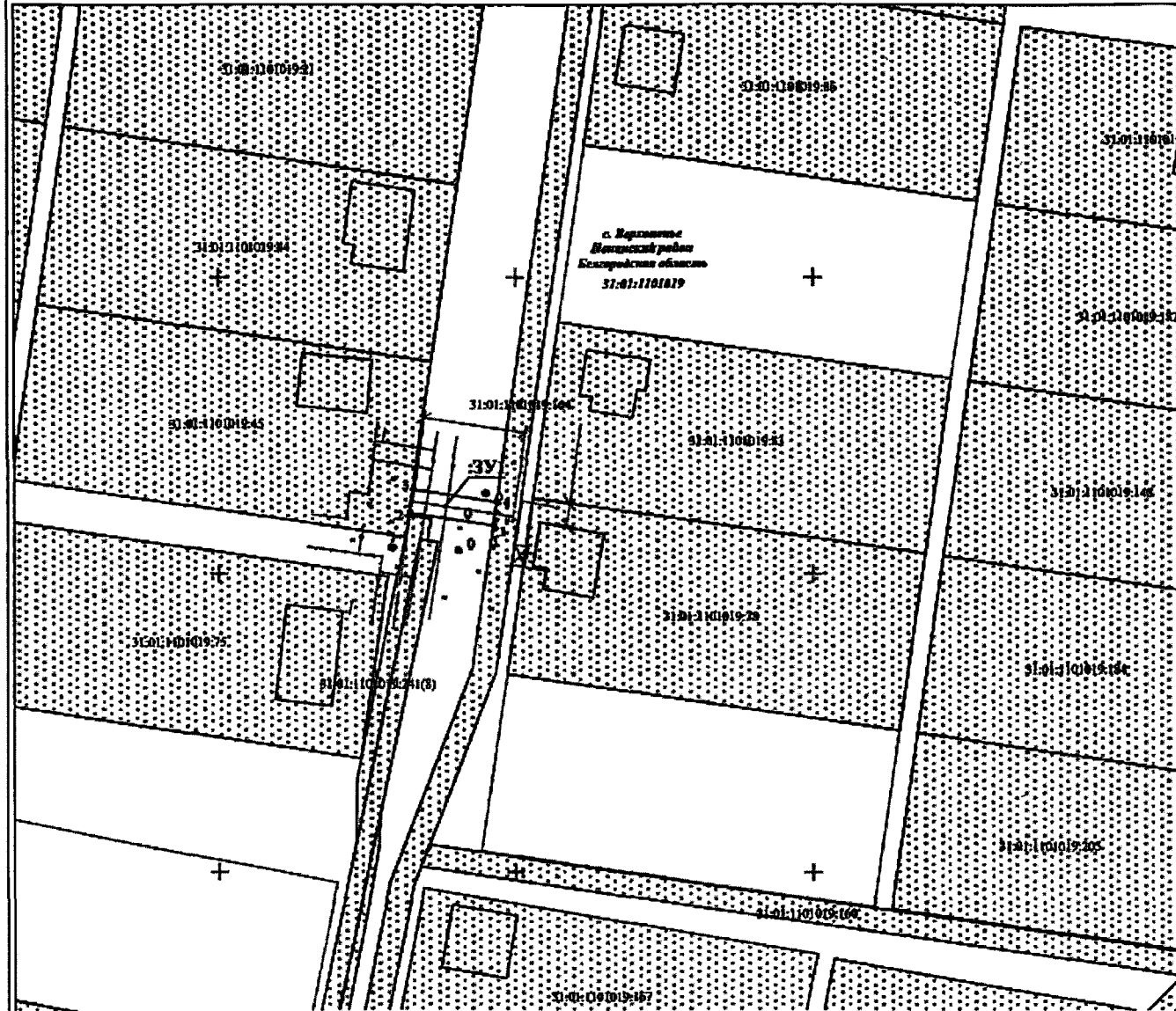


**И.А. Щепин**

**Схема границ предполагаемых к использованию земель на кадастровом плане территории для строительства объекта: "Подземный газопровод низкого давления к жилому дому, расположенному по адресу: Белгородская область, Ивнянский район, с. Верховенье, ул. Вострикова, д. 4"**

Приложение № 1

к постановлению администрации  
Ивнянского района  
от « 24 » апреля 2024 г. № 175 'а'








Обозначение характерных точек границы	Координаты (м)	
	X	Y
1	432208.14	1307146.18
2	432210.27	1307132.19
3	432214.23	1307132.78
4	432212.10	1307146.76
1	432208.14	1307146.18

**Описание земельного участка под объект**

**31:01:1101019:ЗУ1**

Категория земель: земля населенных пунктов  
Участок сформирован из земель, находящихся в государственной или муниципальной собственности  
Площадь земельного участка: 57 кв.м

**Условные обозначения**

-  - местоположение и обозначение образуемого земельного участка
-  - обозначение поворотной точки границы земельного участка
-  - граница и номер кадастрового квартала
-  - граница и номер земельного участка, установленная в соответствии с Федеральным законодательством и включенная в ГКН
-  - местоположение объекта газоснабжения

Масштаб 1:1000

## Приложение № 2

Схема границ предполагаемой к использованию части земельного участка на кадастровом плане территории для строительства объекта: "Подземный газопровод низкого давления к жилому дому, расположенному по адресу: Белгородская область, Ивнянский район, с. Верховенье, ул. Вострикова, д. 4"

к постановлению администрации  
Ивнянского района  
от «24» апреля 2024 г. № 175 "а"






Система координат МСК-31  
Зона 1

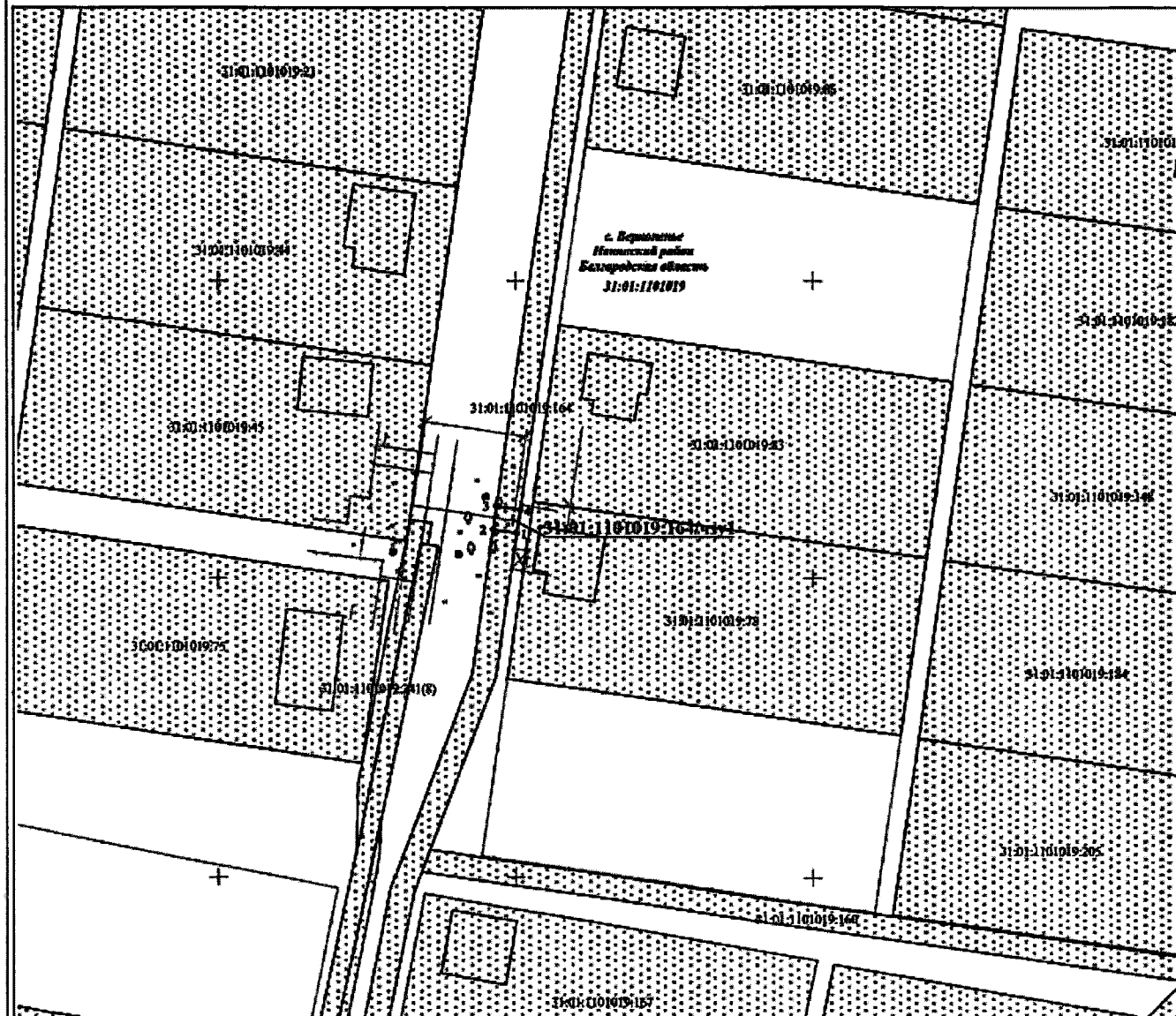
Усл. номер земельного участка 31:01:1101019:164/чз/1		
Площадь земельного участка 16 кв.м		
Обозначение картежных точек границ	Координаты (м)	
	X	Y
1	432207.55	1307150.08
2	432208.14	1307146.19
3	432212.10	1307146.77
4	432211.50	1307150.67
1	432207.55	1307150.08

#### Описание земельного участка под объект

Общая площадь земельного участка 31:01:1101019:164/чз/1 - 16 кв.м.  
Адрес: Белгородская область, р-н Ивнянский, с. Верховенье, ул. Казюкова, ул. Вострикова, ул. Молодежная  
Категория земель - земли населенных пунктов  
Границы установлены в отношении земельного участка с кадастровым номером 31:01:1101019:164  
Правообладатель: Муниципальный район "Ивнянский район" Белгородской области. Собственность №31-31/013-31/013/003/2016-876/2 от 25.08.2016г.  
Вид разрешенного использования: трубопроводный транспорт (для размещения газопроводов)

#### Условные обозначения

-  - местоположение и обозначение образуемого земельного участка
-  - обозначение поворотной точки границы земельного участка
-  - граница и номер кадастрового квартала
-  - граница и номер земельного участка, установленная в соответствии с Федеральным законодательством и включенная в ГКН
-  - местоположение объекта газоснабжения



Масштаб 1:1000