РОССИЙСКАЯ ФЕДЕРАЦИЯ
БЕЛГОРОДСКАЯ ОБЛАСТЬ

АДМИНИСТРАЦИЯ МУНИЦИПАЛЬНОГО РАЙОНА «ИВНЯНСКИЙ РАЙОН»

ПОСТАНОВЛЕНИЕ

Посёлок Ивня

7 июня 2023 г. № 233

О выдаче публичному акционерному обществу «Россети Центр» разрешения на использование земель, находящихся в государственной собственности

В соответствии со статьями 39.33, 39.34, 39.35 и 39.36 Земельного кодекса Российской Федерации, постановлением Правительства РФ от 3 декабря 2014 года № 1300 «Об утверждении перечня видов объектов, размещение которых может осуществляться на землях или земельных участках, находящихся в государственной или муниципальной собственности, без предоставления земельных участков и установления сервитутов», постановлением Правительства Белгородской области от 16 ноября 2015 года № 408-пп «Об утверждении порядка и условий размещения на территории Белгородской области объектов, которые могут быть размещены на землях или земельных участках, находящихся в государственной или муниципальной собственности, без предоставления земельных участков и установления сервитута», согласно заявлению начальника Ивнянского района электрических сетей филиала публичного акционерного общества «Россети Центр» - «Белгородэнерго» Бардокина Н.А., зарегистрированному 26 мая 2023 года № 114-01-03-535, администрация Ивнянского района **п о с т а н о в л я е т:** :

1.Разрешить публичному акционерному обществу «Россети Центр» ОГРН 1046900099498, ИНН 6901067107, 119017, город Москва, улица Малая Ордынка, дом 15, использование земельных участков, государственная собственность на которые не разграничена, необходимых для строительства линий электропередачи классом напряжения до 35 кВт, а также связанных

с ними трансформаторных подстанций, распределительных пунктов и иного предназначенного для осуществления передачи электрической энергии оборудования, для размещения которых не требуется разрешение на строительство по объекту: «Реконструкция ЛЭП 10-0,4 кВ, попадающих в зону строительства ВЛ 330кВ от ВЛ 330 кВ Курская АЭС – Сумы Северная до ПС 330 кВ Белгород», сроком на 3 года:

- с условным номером 31:01:1004001:ЗУ1, площадью 1 038 кв.м категории «земли сельскохозяйственного назначения» согласно схеме расположения земельных участков на кадастровом плане территории (приложение № 1);

- с условным номером 31:01:1004001:ЗУ1, площадью 152 кв.м категории «земли сельскохозяйственного назначения» согласно схеме расположения земельных участков на кадастровом плане территории (приложение № 2);

- с условным номером 31:01:1003004:ЗУ1, площадью 87 кв.м категории «земли сельскохозяйственного назначения» согласно схеме расположения земельных участков на кадастровом плане территории (приложение № 3).

2.Публичному акционерному обществу «Россети Центр» по окончании срока действия разрешения в случаях и в порядке, предусмотренных федеральным законодательством и законодательством Белгородской области:

- провести работы по рекультивации земельного участка, на котором осуществлено размещение объекта;

- обеспечить снос или демонтаж объекта, за исключением случаев, если дальнейшее размещение такого объекта не приводит к невозможности использования земельного участка в соответствии с его разрешённым использованием, а также при наличии согласия гражданина или юридического лица, которому предоставляется земельный участок.

3.Действие разрешения на использование данных земель, находящихся в государственной собственности, прекращается со дня предоставления земельного участка гражданину или юридическому лицу.

4.Отделу по связям с общественностью и СМИ, информационных технологий аппарата главы администрации Ивнянского района (Бабичева А.Ю.) обеспечить размещение настоящего постановления на официальном сайте администрации Ивнянского района.

5.Отделу по управлению муниципальным имуществом и земельными ресурсами администрации Ивнянского района (Селиванова Н.И.) в течение десяти дней со дня выдачи разрешения на использование земель, находящихся в государственной или муниципальной собственности, обеспечить направление разрешения в федеральный орган исполнительной власти, уполномоченный на осуществление государственного земельного надзора.

Глава администрации
Ивнянского района **И.А. Щепин**

Схема расположения земельных участков на кадастровом плане территории
для реконструкции ЛЭП 10–0,4 кВ попадающих в зону строительства ВЛ 330 кВ от ВЛ 330 кВ
Курская АЭС–Сумы Северная до ПС 330 кВ Белгород. Переустройство ВЛ 10 кВ №4 ПС 35/10 кВ Новенькое
в пролете опор №149–№152 и ВЛ 10 кВ №1 ПС 35/10 кВ Новенькое в пролете опор №127– №130 (Ивнянский РЭС)

Приложение 1

УТВЕРЖДЕНА
постановлением администрации
Ивнянского района
« 07 06 2023 г. № 233

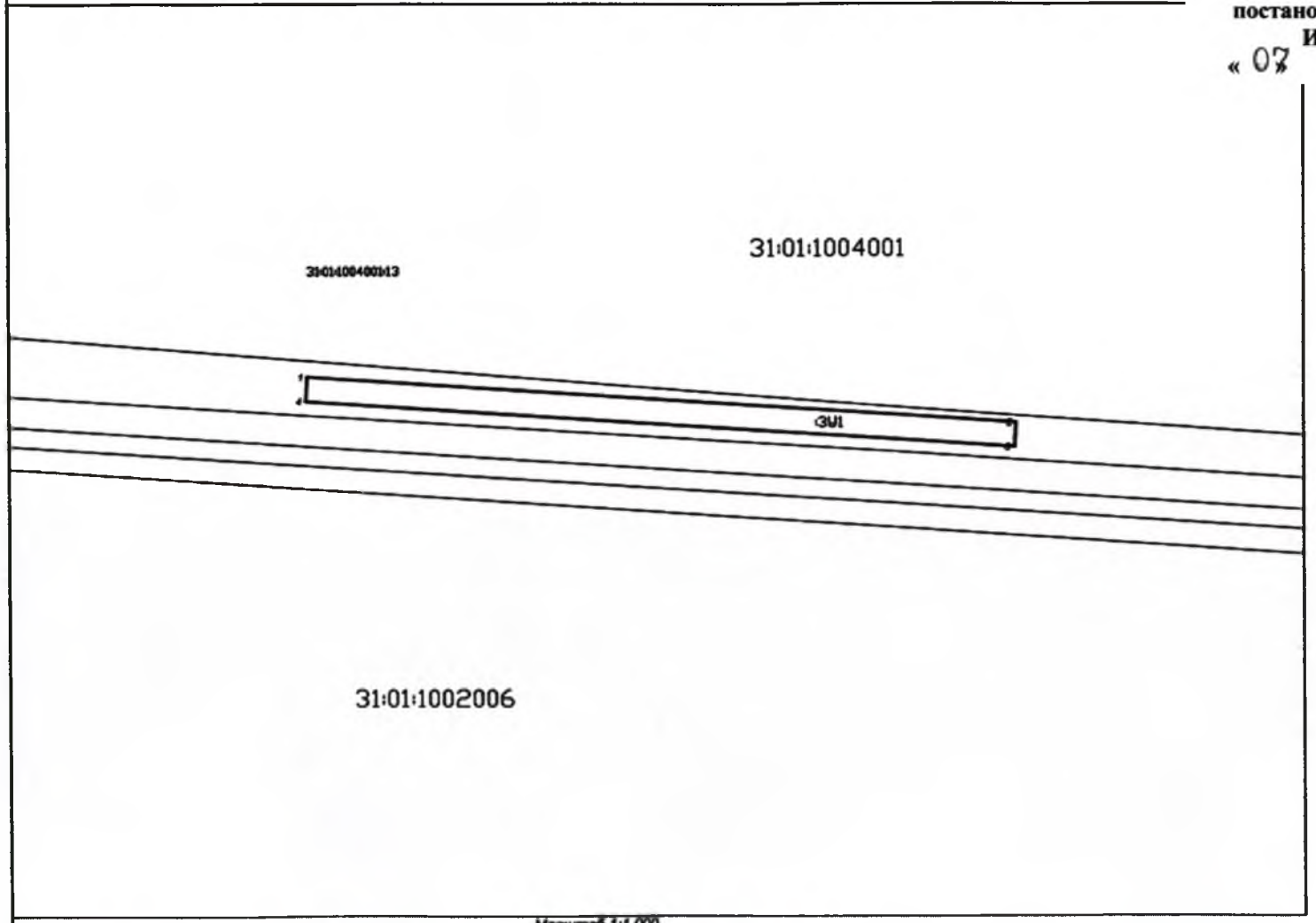

Условный номер земельного участка 31:01:1004001:ЗУ1		
Площадь земельного участка 1038 м²		
Обозначение характерных точек границ	Координаты, м	
	X	Y
1	437488.23	1291347.5
2	437476.95	1291350.03
3	437470.96	1291319.63
4	437482.24	1291317.11

Масштаб 1:1 000

:ЗУ1	местоположение и обозначение формируемого земельного участка		граница земельного участка
	граница кадастрового деления	31:15:1202005:1	номер земельного участка
31:15:1202005	номер кадастрового квартала		

Схема расположения земельных участков на кадастровом плане территории
для реконструкции ЛЭП 10–0,4 кВ попадающих в зону строительства ВЛ 330 кВ от ВЛ 330 кВ
Курская АЭС–Сумы Северная до ПС 330 кВ Белгород. Переустройство ВЛ 10 кВ №4 ПС 35/10 кВ Новенькое
в пролете опор №180–№183 и ВЛ 10 кВ №9 ПС 110/35/10 кВ Ивня в пролете опор №94 – № 115 (Ивнянский РЭС)

Приложение 2

УТВЕРЖДЕНА
постановлением администрации
Ивнянского района
«07» 06 2023 г. № 233

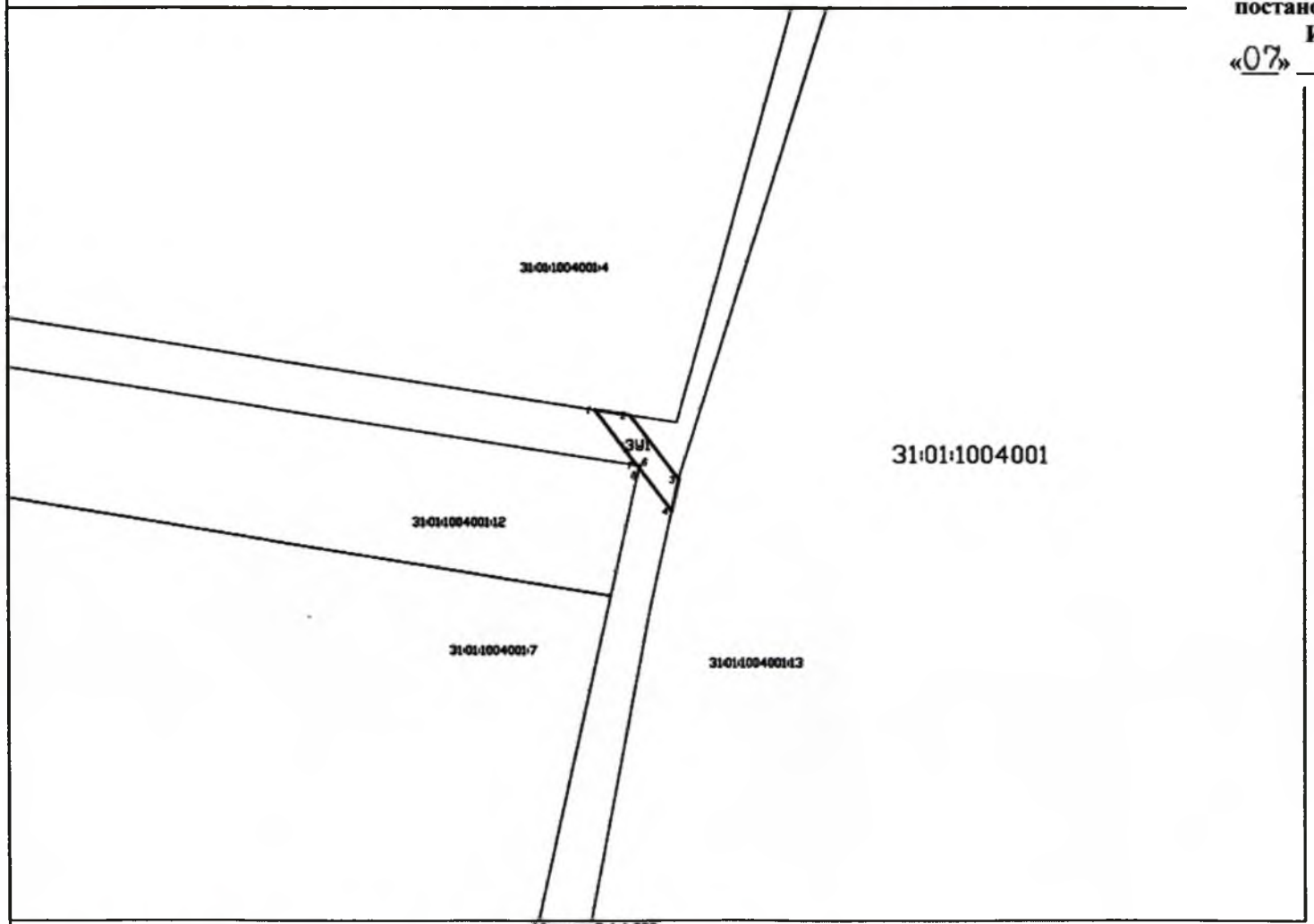

Масштаб 1:1 000

Условный номер земельного участка 31:01:1004001:ЗУ1		
Площадь земельного участка 152 м²		
Обозначение характерных точек границ	Координаты, м	
	X	Y
1	[redacted]	[redacted]
2	[redacted]	[redacted]
3	[redacted]	[redacted]
4	[redacted]	[redacted]
5	[redacted]	[redacted]
6	[redacted]	[redacted]
7	[redacted]	[redacted]

:ЗУ1 — местоположение и обозначение формируемого земельного участка

31:15:1202005 — граница кадастрового деления, номер кадастрового квартала

31:15:1202005:1 — граница земельного участка, номер земельного участка

Схема расположения земельных участков на кадастровом плане территории
для реконструкции ЛЭП 10–0,4 кВ попадающих в зону строительства ВЛ 330 кВ от ВЛ 330 кВ
Курская АЭС–Сумы Северная до ПС 330 кВ Белгород. Переустройство ВЛ 10 кВ №4 ПС 35/10 кВ Новенькое
в пролете опор №180–№183 и ВЛ 10 кВ №9 ПС 110/35/10 кВ Ивня в пролете опор №94 – № 115 (Ивнянский РЭС)

Приложение 3

УТВЕРЖДЕНА
постановлением администрации
Ивнянского района
«07» 06 2023 г. № 233

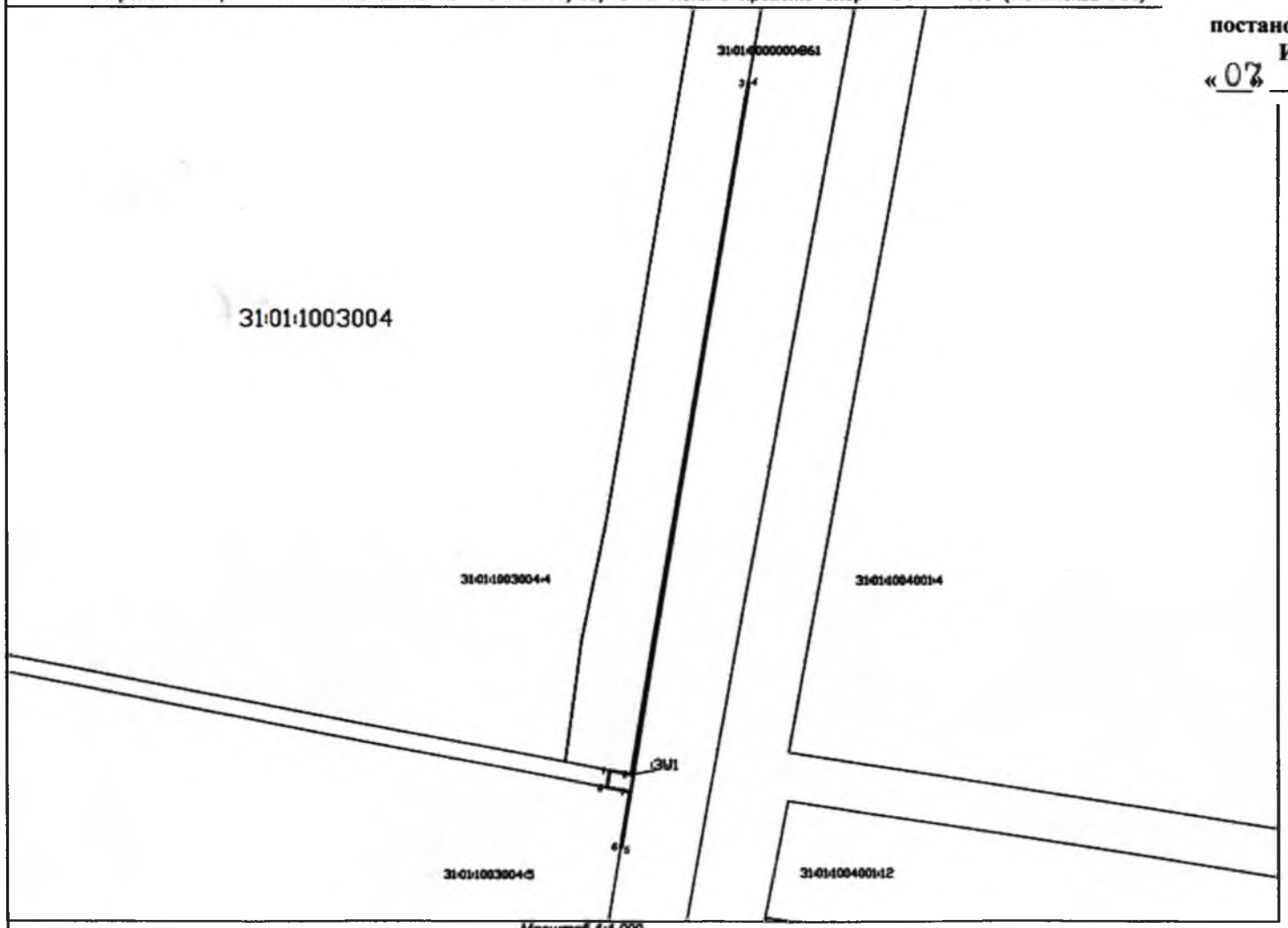

Масштаб 1:1 000

Условный номер земельного участка 31:01:1003004:ЗУ1		
Площадь земельного участка 87 м²		
Обозначение характерных точек границ	Координаты, м	
	X	Y
1	[illegible]	[illegible]
2	[illegible]	[illegible]
3	[illegible]	[illegible]
4	[illegible]	[illegible]
5	[illegible]	[illegible]
6	[illegible]	[illegible]
7	[illegible]	[illegible]
8	[illegible]	[illegible]

:ЗУ1 — местоположение и обозначение образуемого земельного участка

31:15:1202005 — граница кадастрового деления, номер кадастрового квартала

31:15:1202005:1 — граница земельного участка, номер земельного участка

Администрация Ивнянского района Белгородской области
Аппарат главы администрации района
Отдел делопроизводства и организационно-распорядительных документов
Для документов