



**АДМИНИСТРАЦИЯ МУНИЦИПАЛЬНОГО РАЙОНА
«ИВНЯНСКИЙ РАЙОН»
ПОСТАНОВЛЕНИЕ**

Посёлок Ивня

17 ИЮНЯ 2024 г.

№ 243

**О внесении изменений
в постановление администрации
муниципального района
«Ивнянский район» от 13 февраля
2024 года № 71**

В соответствии со статьями 39.33 – 39.36 Земельного кодекса Российской Федерации, постановлением Правительства РФ от 3 декабря 2014 года № 1300 «Об утверждении перечня видов объектов, размещение которых может осуществляться на землях или земельных участках, находящихся в государственной или муниципальной собственности, без предоставления земельных участков и установления сервитутов», постановлением Правительства Белгородской области от 16 ноября 2015 года № 408-пп «Об утверждении порядка и условий размещения на территории Белгородской области объектов, которые могут быть размещены на землях или земельных участках, находящихся в государственной или муниципальной собственности, без предоставления земельных участков и установления сервитута», согласно заявлению представителя по доверенности публичного акционерного общества «Россети Центр» начальника Ивнянского района электрических сетей филиала публичного акционерного общества «Россети Центр» - «Белгородэнерго» Бардокина Н.А., зарегистрированному 6 июня 2024 года № 114-01-03-580, администрация Ивнянского района **п о с т а н о в л я е т**:

1. Внести в постановление администрации муниципального района «Ивнянский район» от 13 февраля 2024 года № 71 «О выдаче публичному акционерному обществу «Россети Центр» разрешения на использование земель, находящихся в государственной собственности» следующие изменения:

- пункт 1 постановления изложить в следующей редакции:

«1. Разрешить публичному акционерному обществу «Россети Центр» ОГРН 1046900099498, ИНН 6901067107, 119017, город Москва, улица Малая Ордынка, дом 15, использование земель, государственная собственность на которые не разграничена, без предоставления и установления сервитута под размещение ЛЭП 10-0,4 кВ, КТП 10/04кВ и ЦУР 0,4 кВ, сроком на 10 лет:

- с условным номером 31:01:0401002:ЗУ1 площадью 7 480 кв.м категории

сельскохозяйственного назначения» в границах кадастрового квартала 31:01:0502002, согласно схеме границ земельного участка, используемого для расположения КТП 1000/10/0,4 кВ, на кадастровом плане территории с/п Владимирское (приложение № 13).».

2.Отделу по связям с общественностью и СМИ, информационных технологий аппарата главы администрации Ивнянского района (Бабичева А.Ю.) обеспечить размещение настоящего постановления на официальном сайте администрации Ивнянского района.

**Глава администрации
Ивнянского района**



И.А. Щепин

Приложение № 1
к постановлению администрации
Ивнянского района
от " 17 " 06 2024г. № 243

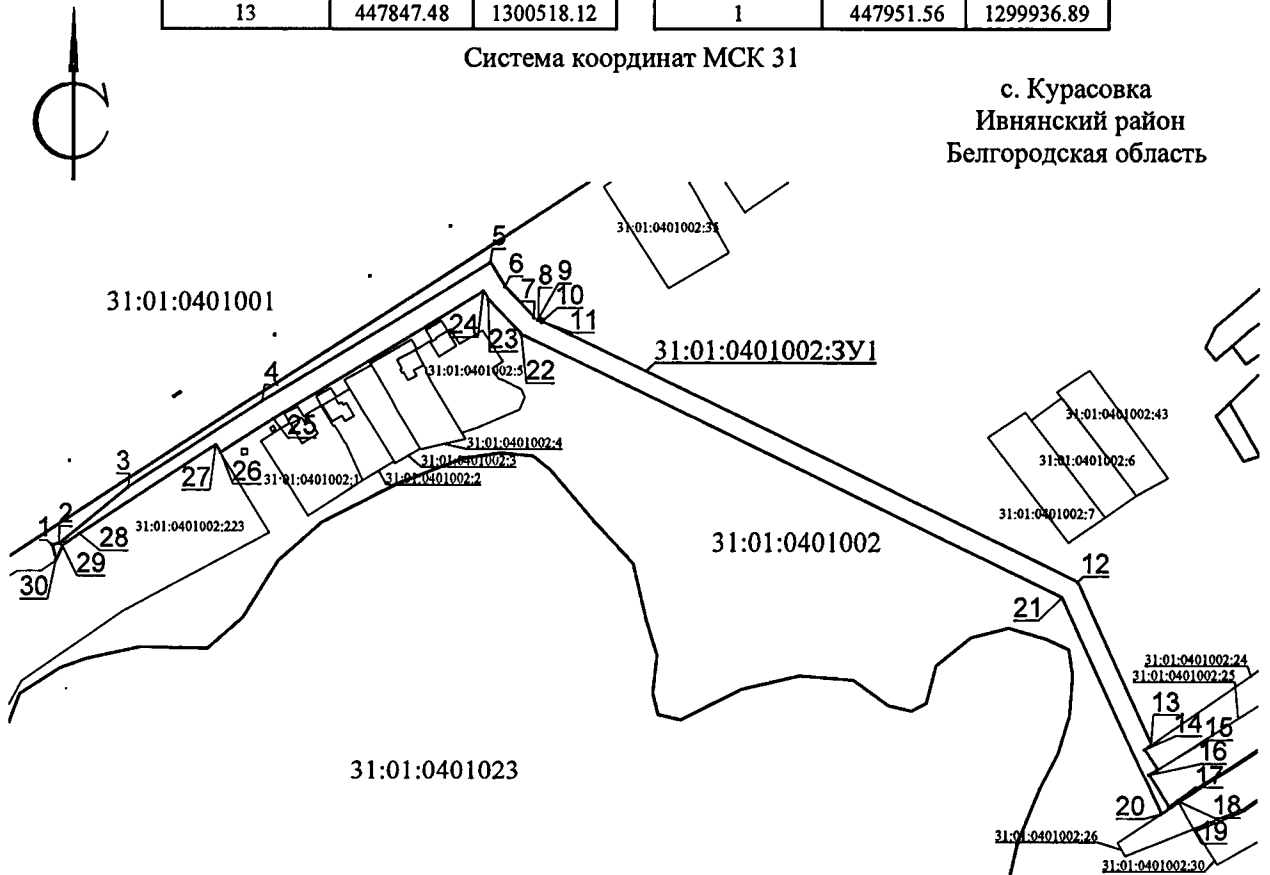
Схема границ земельного участка, используемого для расположения ВЛ 10 кВ,
на кадастровом плане территории с. Курасовка

Условный номер земельного участка: 31:01:0401002:ЗУ1		
Площадь земельного участка: 7480 кв. м		
Система координат: МСК 31		
Обозначение характерных точек границ	Координаты, м	
	X	Y
1	447951.56	1299936.89
2	447952.48	1299940.59
3	447982.10	1299977.45
4	448026.83	1300047.89
5	448100.05	1300167.86
6	448087.32	1300175.63
7	448071.03	1300191.10
8	448069.97	1300193.30
9	448069.69	1300193.13
10	448068.59	1300195.04
11	448069.02	1300195.28
12	447933.14	1300478.73
13	447847.48	1300518.12

14	447844.89	1300514.39
15	447834.20	1300521.32
16	447831.18	1300516.58
17	447813.99	1300527.31
18	447817.12	1300532.08
19	447816.31	1300532.45
20	447810.22	1300523.15
21	447924.94	1300470.39
22	448061.98	1300184.52
23	448080.60	1300166.85
24	448084.93	1300164.20
25	448017.49	1300053.71
26	447999.90	1300026.00
27	448003.83	1300023.55
28	447957.44	1299951.26
29	447951.36	1299942.28
30	447943.52	1299938.90
1	447951.56	1299936.89

Система координат МСК 31

с. Курасовка
Ивнянский район
Белгородская область



Условные обозначения: Масштаб 1:4000

- обозначение характерной точки границы образуемого участка
- 0401002:ЗУ1 - граница образуемого земельного участка и его обозначение
- 31:01:0401002 - номер кадастрового квартала

Описание земельного участка:

Площадь земельного участка: 7480 кв.м
Адрес (местоположение): Российская Федерация, Белгородская область, Ивнянский район, с. Курасовка
Категория земель: Земли населенных пунктов.

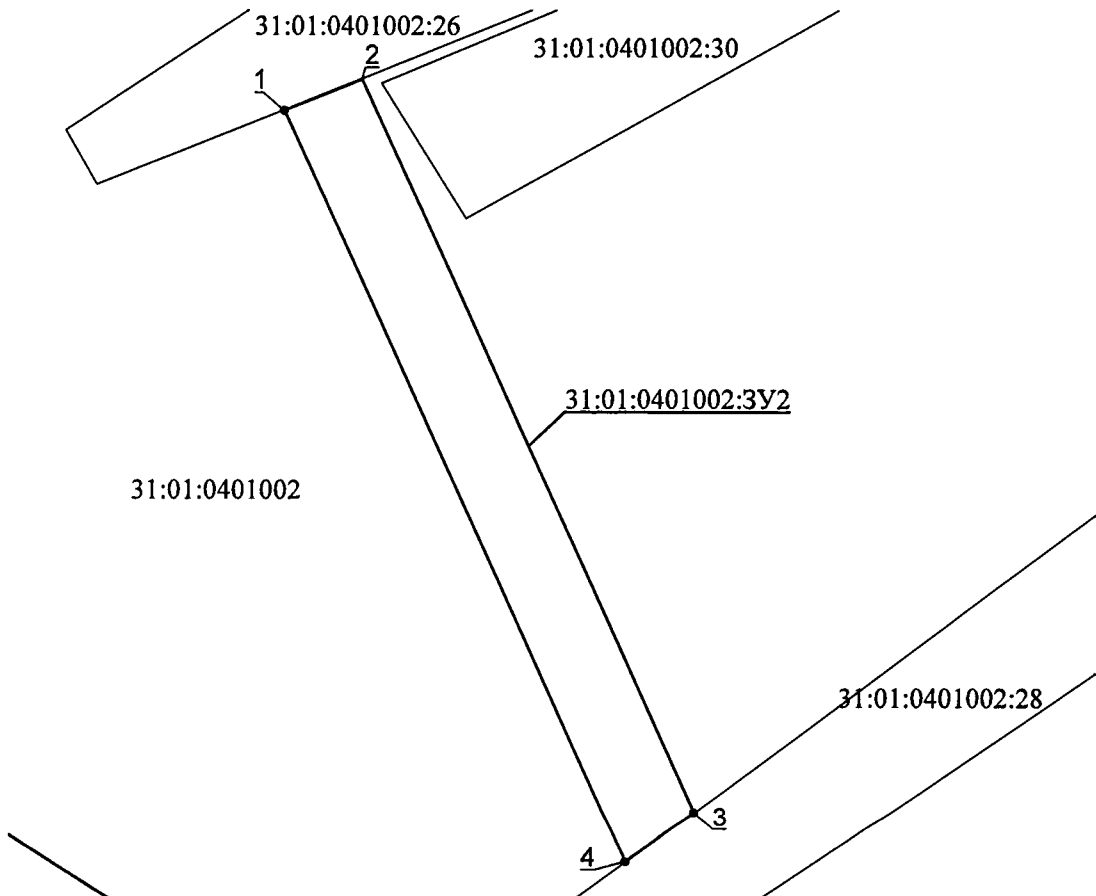
Приложение № 2
к постановлению администрации
Ивнянского района
от " 17 " 06 2024г. № 243

Схема границ земельного участка, используемого для расположения ВЛ 10 кВ,
на кадастровом плане территории с. Курасовка

Условный номер земельного участка: 31:01:0401002:ЗУ2		
Площадь земельного участка: 1180 кв. м		
Система координат: МСК 31		
Обозначение характерных точек границ	Координаты, м	
	X	Y
1	447797.62	1300528.94
2	447801.70	1300539.17
3	447705.54	1300583.39
4	447698.85	1300574.36
1	447797.62	1300528.94

Система координат МСК 31

с. Курасовка
Ивнянский район
Белгородская область



Условные обозначения:

Масштаб 1:1000

Описание земельного участка:



-обозначение характерной точки
границы образуемого участка

0401002:ЗУ2

-граница образуемого земельного
участка и его обозначение

31:01:0401002 -номер кадастрового квартала

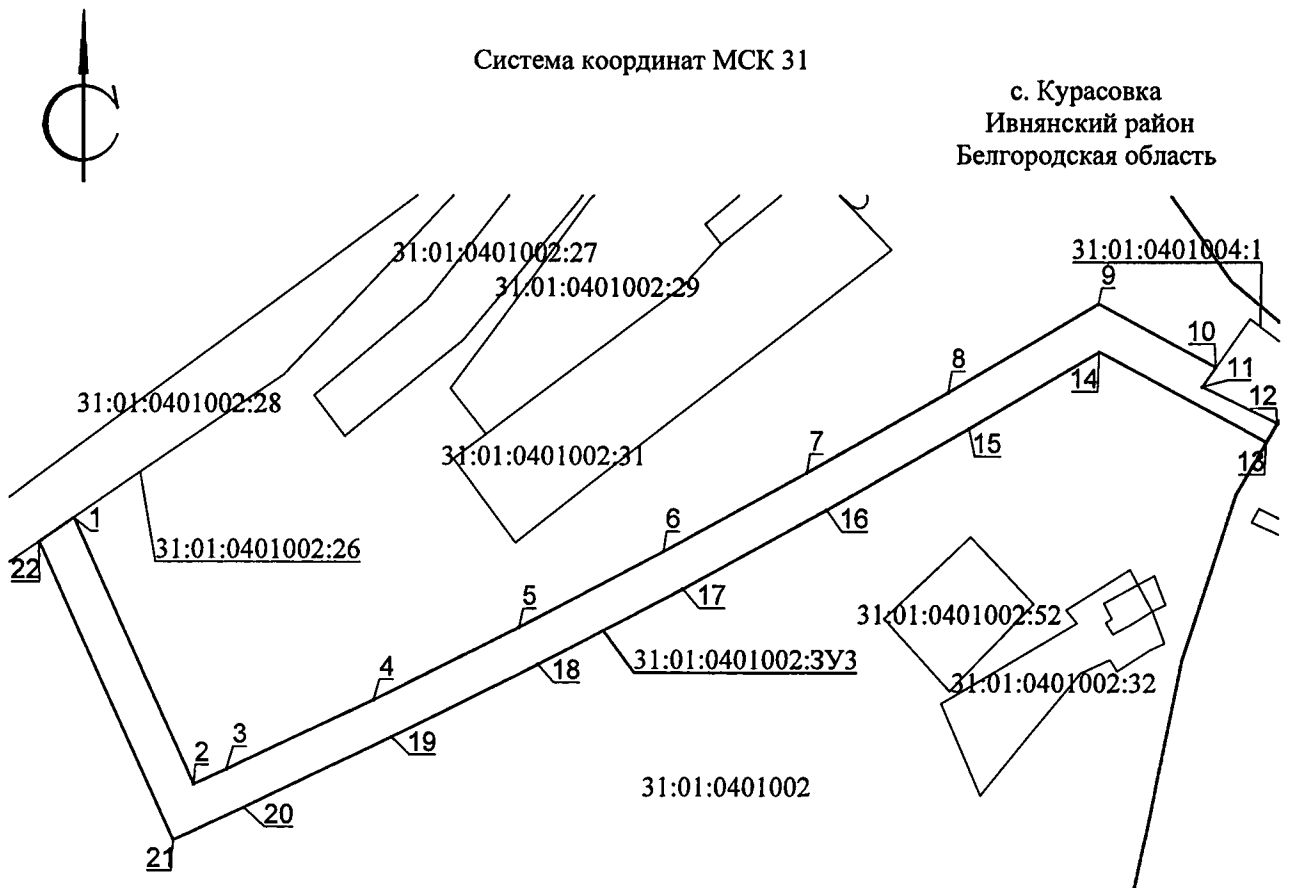
Площадь земельного участка: 1180 кв.м
Адрес (местоположение): Российская
Федерация, Белгородская область,
Ивнянский район, с. Курасовка
Категория земель: Земли населенных
пунктов.

Приложение № 3
к постановлению администрации
Ивнянского района
от " 17 " 06 2024г. № 243

Схема границ земельного участка, используемого для расположения ВЛ 10 кВ,
на кадастровом плане территории с. Курасовка

Условный номер земельного участка: 31:01:0401002:3УЗ		
Площадь земельного участка: 4365 кв. м		
Система координат: МСК 31		
Обозначение характерных точек границ	Координаты, м	
	X	Y
1	447692.03	1300589.61
2	447622.07	1300621.78
3	447626.02	1300630.37
4	447644.53	1300669.08
5	447663.72	1300707.46
6	447683.57	1300745.50
7	447704.08	1300783.18
8	447725.25	1300820.50
9	447748.67	1300860.16

10	447731.94	1300891.08
11	447726.86	1300887.54
12	447717.18	1300907.42
13	447712.18	1300904.48
14	447736.03	1300860.40
15	447715.73	1300826.01
16	447694.47	1300788.52
17	447673.86	1300750.67
18	447653.92	1300712.46
19	447634.65	1300673.91
20	447616.06	1300635.04
21	447607.48	1300616.38
22	447685.77	1300580.38
1	447692.03	1300589.61



Условные обозначения:

Масштаб 1:2000

Описание земельного участка:

- обозначение характерной точки
- обозначение границы образуемого участка
- 0401002:3УЗ - граница образуемого земельного участка и его обозначение
- 31:01:0401002 - номер кадастрового квартала

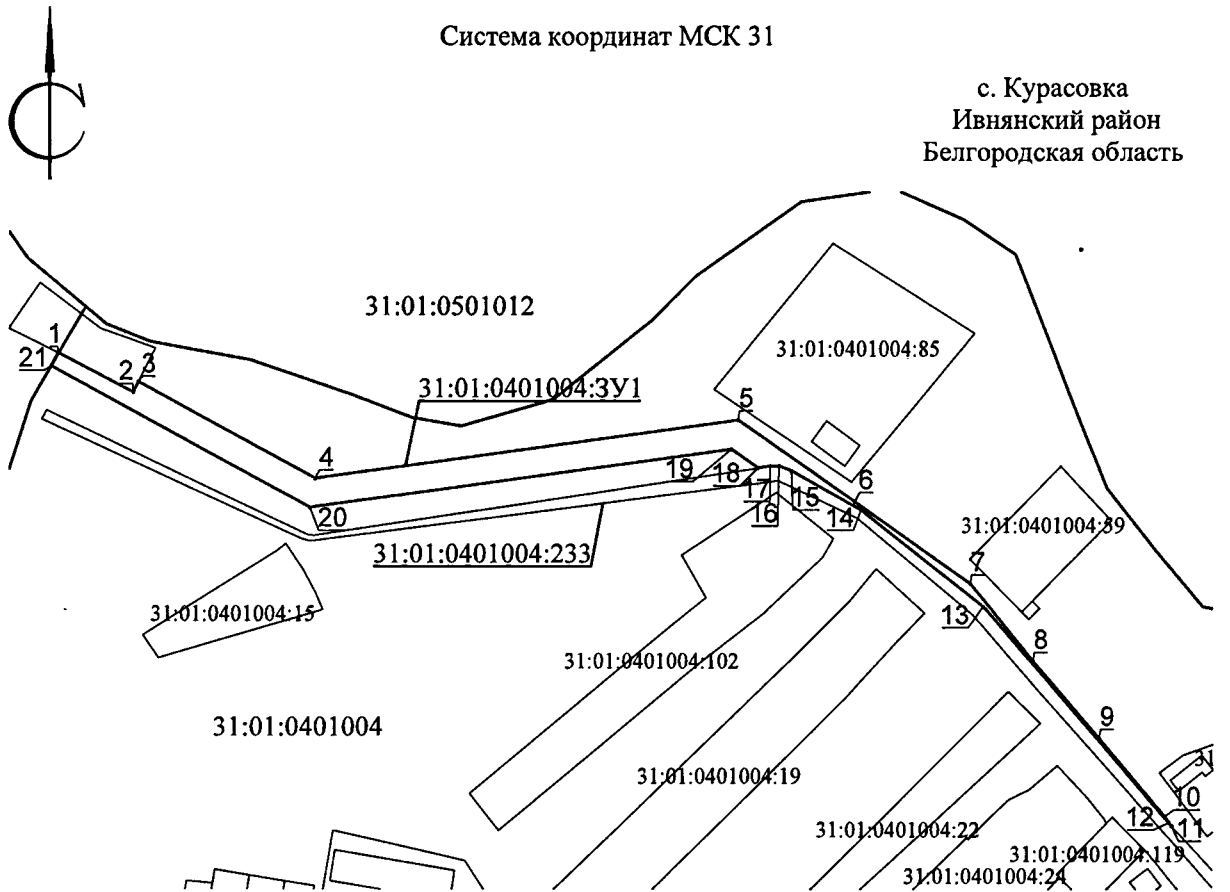
Площадь земельного участка: 4365 кв.м
Адрес (местоположение): Российская Федерация, Белгородская область, Ивнянский район, с. Курасовка
Категория земель: Земли населенных пунктов.

Приложение №4
к постановлению администрации
Ивнянского района
от " 17 " 06 2024г. № 243

**Схема границ земельного участка, используемого для расположения ВЛ 10 кВ,
на кадастровом плане территории с. Курасовка**

Условный номер земельного участка: 31:01:0401004:ЗУ1		
Площадь земельного участка: 3547 кв. м		
Система координат: МСК 31		
Обозначение характерных точек границ	Координаты, м	
	X	Y
1	447717.09	1300907.60
2	447701.93	1300937.06
3	447705.94	1300939.12
4	447668.08	1301009.07
5	447691.01	1301176.80
6	447658.92	1301222.94
7	447626.41	1301268.73
8	447595.76	1301293.61

9	447565.62	1301319.80
10	447535.05	1301345.85
11	447531.30	1301348.72
12	447532.62	1301347.49
13	447617.35	1301273.74
14	447655.71	1301225.34
15	447671.00	1301197.86
16	447672.92	1301192.96
17	447672.90	1301189.40
18	447672.19	1301184.63
19	447679.53	1301174.05
20	447656.70	1301007.00
21	447712.08	1300904.66
1	447717.09	1300907.60



Условные обозначения: Масштаб 1:3000

0401004:ЗУ1 -обозначение характерной точки границы образуемого участка
 31:01:0401004 -номер кадастрового квартала

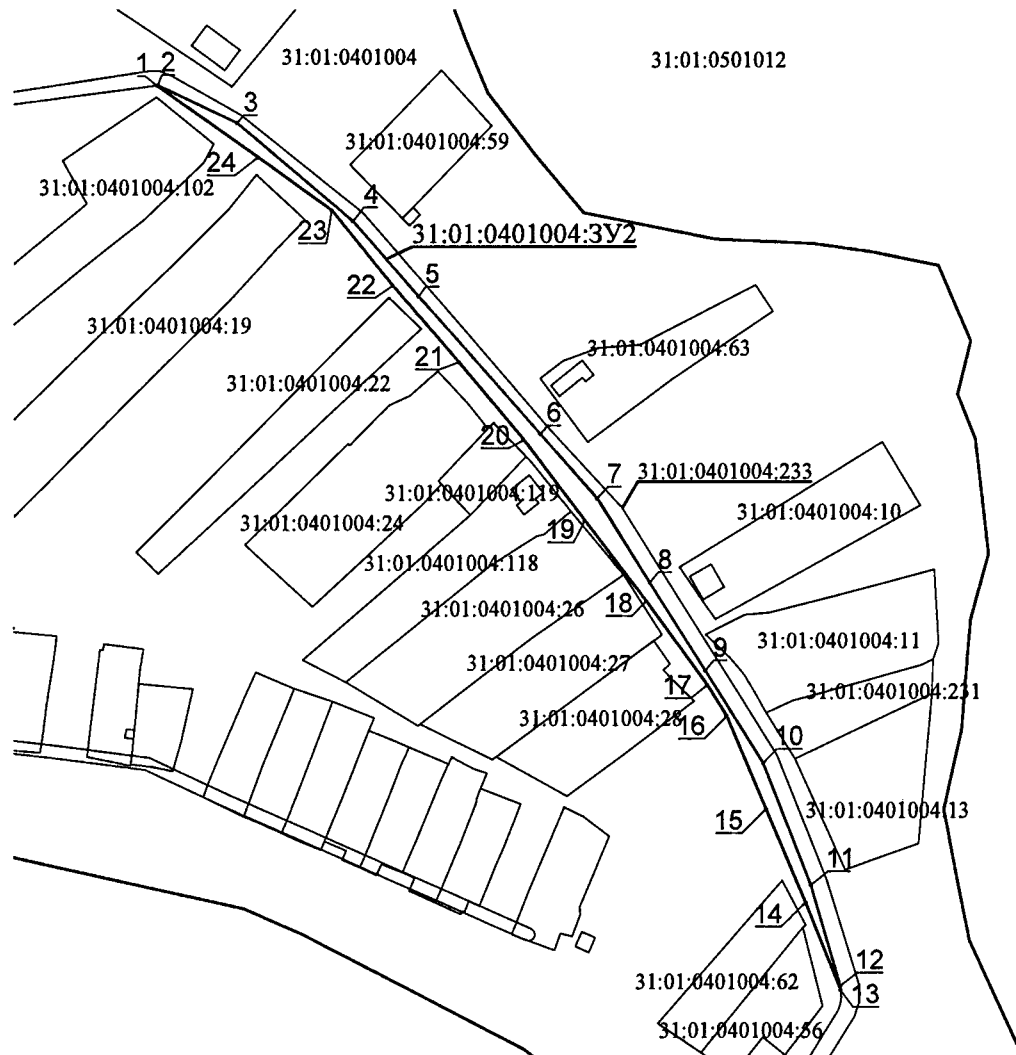
Описание земельного участка:
 Площадь земельного участка: 3547 кв.м
 Адрес (местоположение): Российская Федерация, Белгородская область, Ивнянский район, с. Курасовка
 Категория земель: Земли населенных пунктов.

Приложение №5
к постановлению администрации
Ивнянского района
от "17" 06 2024г. № 243

Схема границ земельного участка, используемого для расположения ВЛ 10 кВ,
на кадастровом плане территории с. Курасовка

Система координат МСК 31

с. Курасовка
Ивнянский район
Белгородская область



Условные обозначения: Масштаб 1:3000



-обозначение характерной точки
границы образуемого участка

0401004:3У2

-граница образуемого земельного
участка и его обозначение

31:01:0401004 -номер кадастрового квартала

Описание земельного участка:

Площадь земельного участка: 2174 кв.м
Адрес (местоположение): Российская
Федерация, Белгородская область,
Ивнянский район, с. Курасовка
Категория земель: Земли населенных
пунктов.

Условный номер земельного участка: 31:01:0401004:ЗУ2		
Площадь земельного участка: 2174 кв. м		
Система координат: МСК 31		
Обозначение характерных точек границ	Координаты, м	
	X	Y
1	447667.10	1301191.96
2	447667.16	1301192.34
3	447652.48	1301223.69
4	447614.09	1301269.58
5	447584.36	1301295.49
6	447530.49	1301343.90
7	447505.17	1301366.41
8	447472.05	1301387.34
9	447437.32	1301409.31
10	447400.91	1301432.18
11	447353.34	1301451.20
12	447313.35	1301462.92
13	447311.75	1301463.04
14	447346.38	1301449.10
15	447383.09	1301433.37
16	447419.45	1301417.79
17	447431.62	1301410.13
18	447464.79	1301385.83
19	447496.49	1301361.54
20	447528.13	1301337.29
21	447558.45	1301311.46
22	447588.69	1301285.19
23	447618.33	1301261.12
24	447639.19	1301231.95
1	447667.10	1301191.96

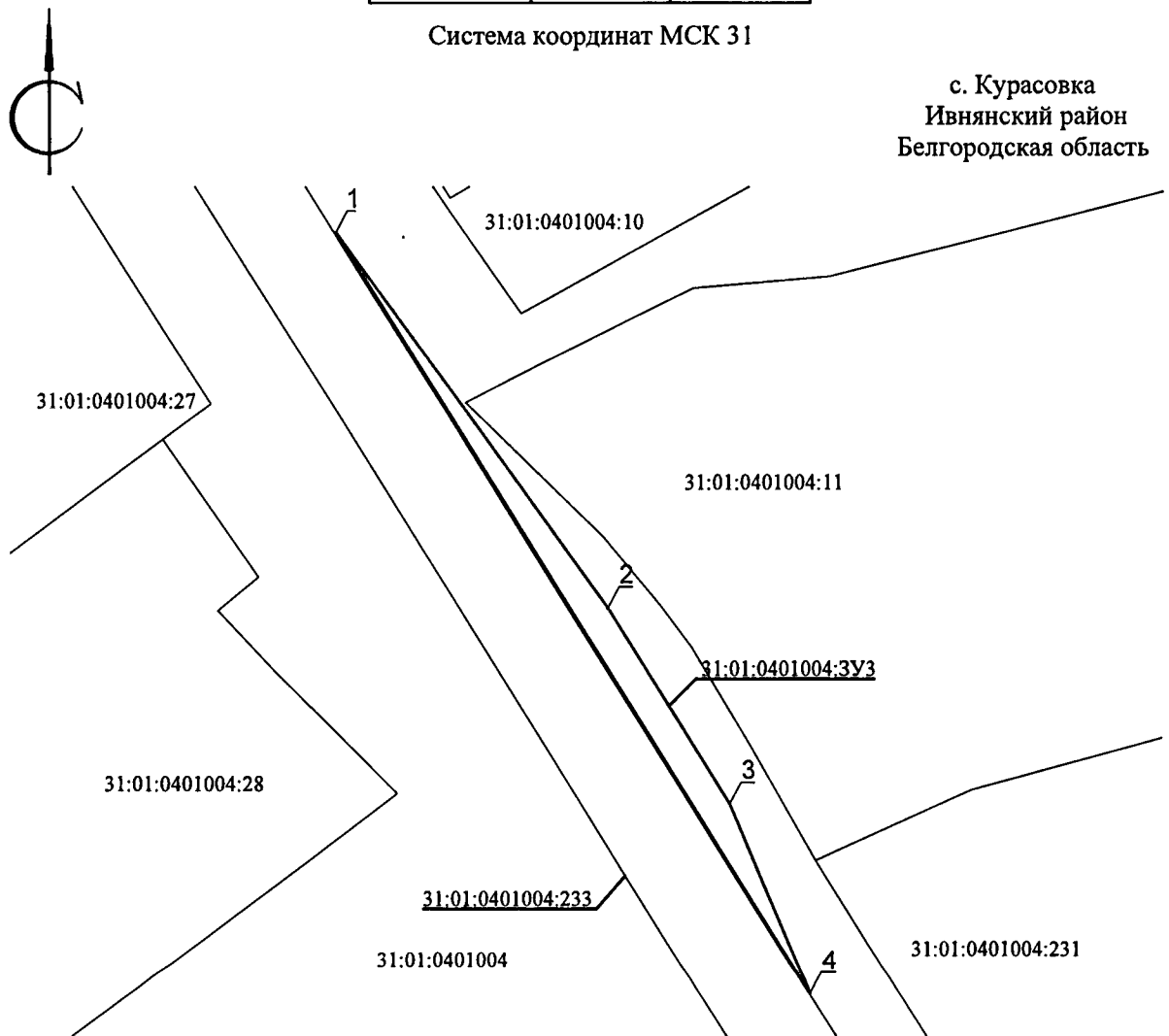
Приложение №6
к постановлению администрации
Ивнянского района
от "17" "06" 2024г. № 243

Схема границ земельного участка, используемого для расположения ВЛ 10 кВ,
на кадастровом плане территории с. Курасовка

Условный номер земельного участка: 31:01:0401004:ЗУ3		
Площадь земельного участка: 84 кв. м		
Система координат: МСК 31		
Обозначение характерных точек границ	Координаты, м	
	X	Y
1	447463.16	1301400.66
2	447437.80	1301419.24
3	447424.58	1301427.56
4	447411.75	1301433.06
1	447463.16	1301400.66

Система координат МСК 31

с. Курасовка
Ивнянский район
Белгородская область



Условные обозначения: Масштаб 1:500

- обозначение характерной точки границы образуемого участка
- 0401004:ЗУ3 - граница образуемого земельного участка и его обозначение
- 31:01:0401004 - номер кадастрового квартала

Описание земельного участка:
Площадь земельного участка: 84 кв.м
Адрес (местоположение): Российская Федерация, Белгородская область, Ивнянский район, с. Курасовка
Категория земель: Земли населенных пунктов.

Приложение №7
к постановлению администрации
Ивнянского района
от "17" _____ 06 _____ 2024г. № 243

Схема границ земельного участка, используемого для расположения ВЛ 10 кВ,
на кадастровом плане территории с. Курасовка

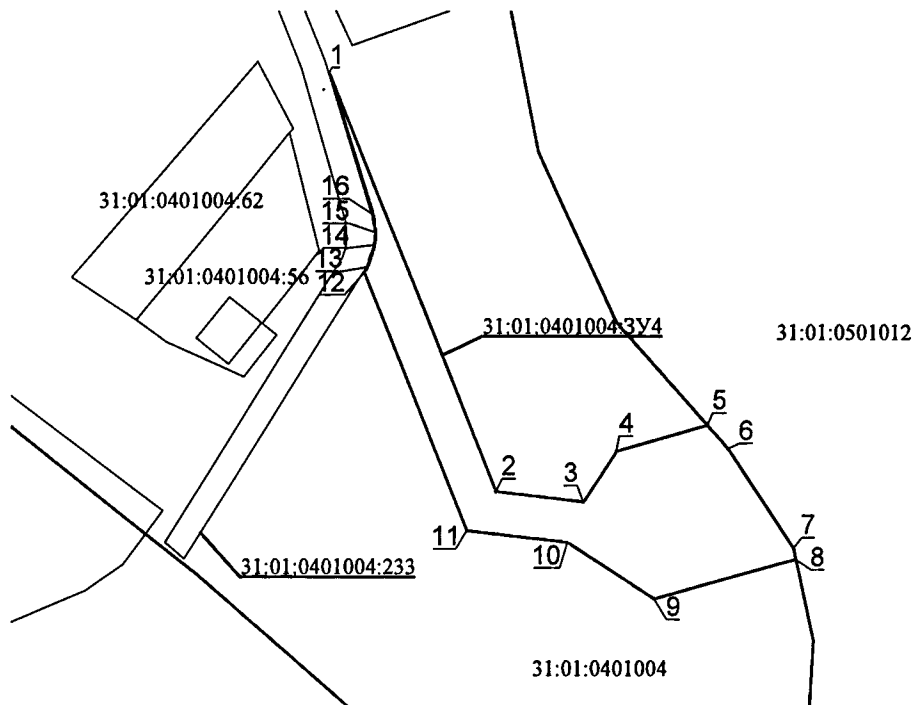
Условный номер земельного участка: 31:01:0401004:3У4		
Площадь земельного участка: 2882 кв. м		
Система координат: МСК 31		
Обозначение характерных точек границ	Координаты, м	
	X	Y
1	447352.03	1301458.65
2	447242.25	1301502.88
3	447239.59	1301526.04
4	447252.82	1301534.80
5	447259.51	1301558.76
6	447253.43	1301564.21

7	447227.44	1301581.54
8	447224.52	1301582.16
9	447214.09	1301544.80
10	447229.00	1301521.84
11	447232.06	1301495.12
12	447299.66	1301467.91
13	447301.07	1301468.79
14	447306.99	1301470.69
15	447310.28	1301470.97
16	447315.08	1301470.24
1	447352.03	1301458.65

Система координат МСК 31



с. Курасовка
Ивнянский район
Белгородская область



Условные обозначения: Масштаб 1:2000

- обозначение характерной точки границы образуемого участка
- 0401004:3У4 -граница образуемого земельного участка и его обозначение
- 31:01:0401004 -номер кадастрового квартала

Описание земельного участка:

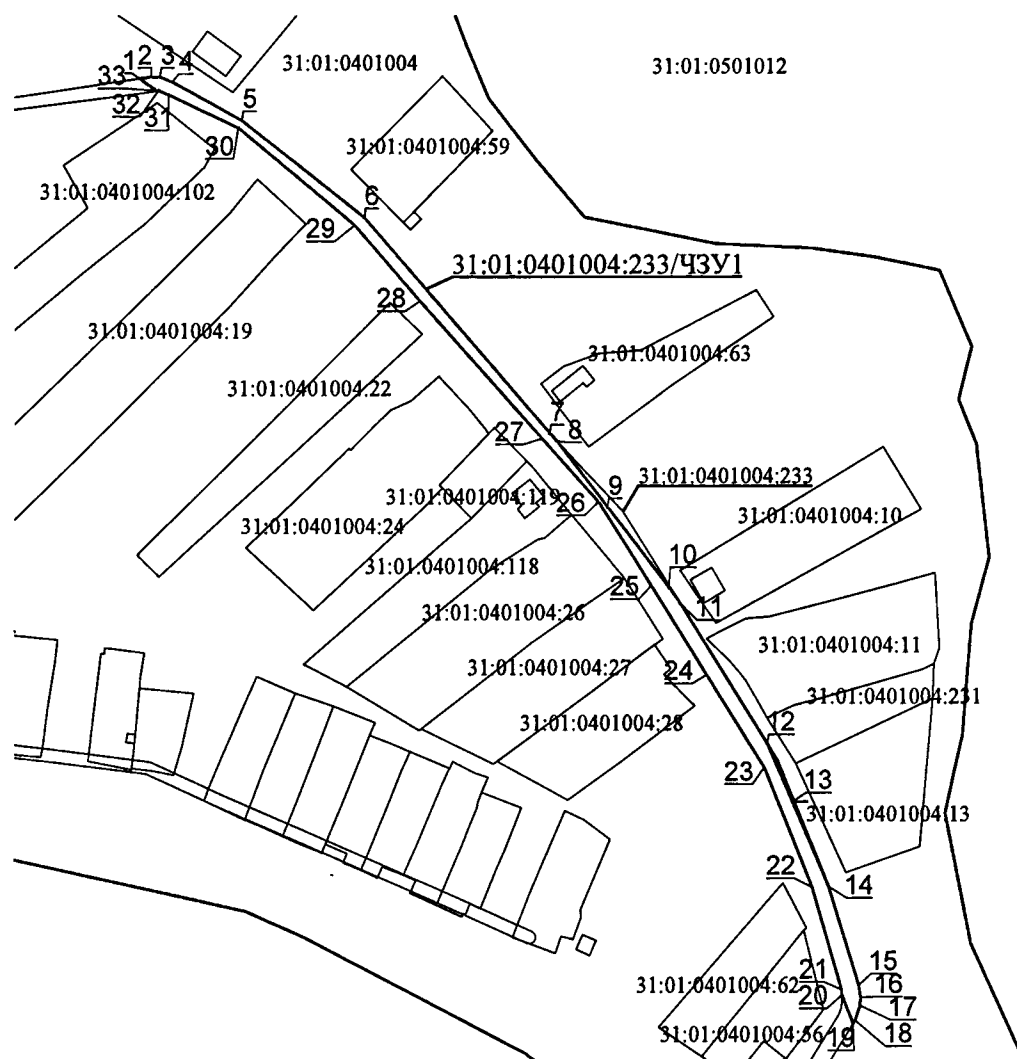
Площадь земельного участка: 2882 кв.м
Адрес (местоположение): Российская Федерация, Белгородская область, Ивнянский район, с. Курасовка
Категория земель: Земли населенных пунктов.

Приложение № 8
к постановлению администрации
Ивнянского района
от " 17 " 06 2024г. № 243


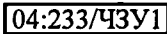
Схема границ земельного участка, используемого для расположения ВЛ 10 кВ,
на кадастровом плане территории с. Курасовка

Система координат МСК 31

с. Курасовка
Ивнянский район
Белгородская область



Условные обозначения: Масштаб 1:3000

-  -обозначение характерной точки границы образуемого участка
-  -граница образуемого земельного участка и его обозначение
- 31:01:0401004 -номер кадастрового квартала

Описание земельного участка:

Площадь земельного участка: 2291 кв.м
Адрес (местоположение): Российская Федерация, Белгородская область, Ивнянский район, с. Курасовка
Категория земель: Земли населенных пунктов.

Условный номер земельного участка: 31:01:0401004:233/ЧЗУ1		
Площадь земельного участка: 2291 кв. м		
Система координат: МСК 31		
Обозначение характерных точек границ	Координаты, м	
	X	Y
1	447672.02	1301184.87
2	447672.70	1301189.42
3	447672.72	1301192.92
4	447670.82	1301197.78
5	447655.55	1301225.22
6	447617.21	1301273.60
7	447532.48	1301347.35
8	447529.68	1301349.97
9	447503.18	1301370.27
10	447471.39	1301394.63
11	447465.47	1301398.97
12	447410.58	1301433.56
13	447387.42	1301443.48
14	447353.81	1301457.89
15	447315.01	1301469.94
16	447310.27	1301470.77
17	447307.05	1301470.39
18	447301.16	1301468.61
19	447300.01	1301467.77
20	447311.14	1301463.29
21	447313.39	1301463.12
22	447353.40	1301451.38
23	447401.01	1301432.36
24	447437.42	1301409.47
25	447472.10	1301387.42
26	447505.29	1301366.57
27	447530.56	1301343.97
28	447584.50	1301295.63
29	447614.23	1301269.72
30	447652.64	1301223.79
31	447665.66	1301196.28
32	447667.36	1301192.36
33	447667.27	1301191.72
1	447672.02	1301184.87

Приложение №9
к постановлению администрации
Ивнянского района
от " 17 " 06 2024г. №243

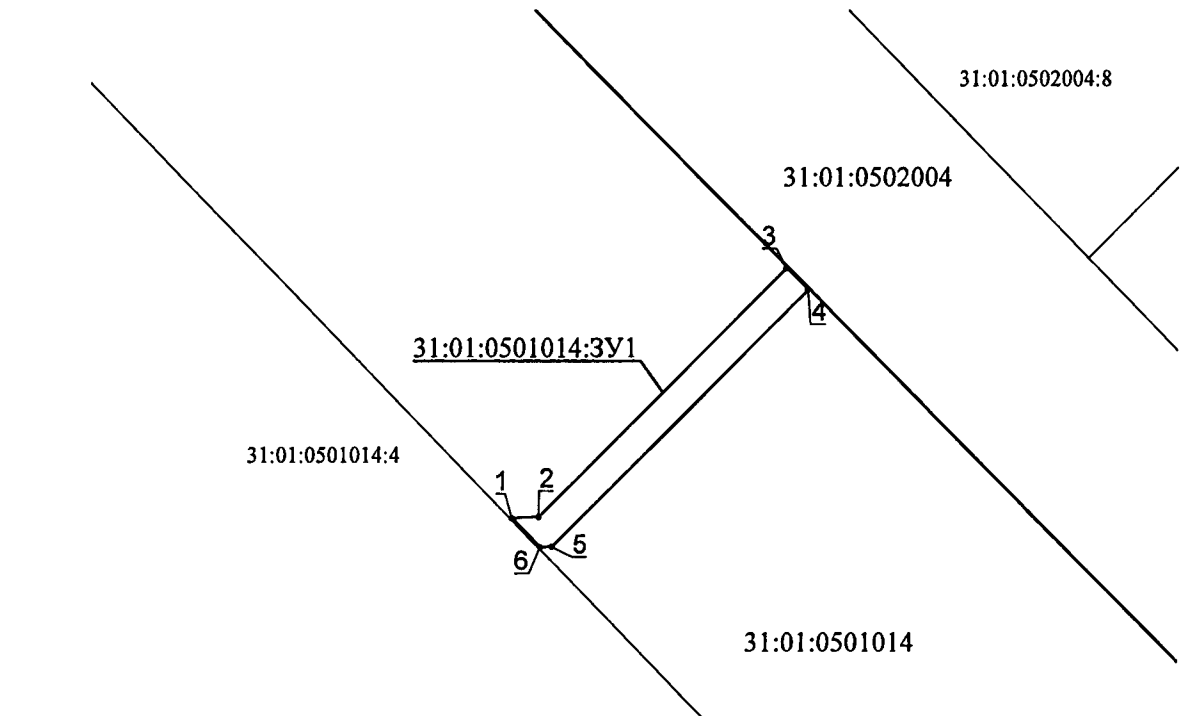
Схема границ земельного участка, используемого для расположения КЛ 10 кВ,
на кадастровом плане территории Ивнянского района

Условный номер земельного участка: 31:01:0501014:3У1		
Площадь земельного участка: 50 кв. м		
Система координат: МСК 31		
Обозначение характерных точек границ	Координаты, м	
	X	Y
1	447766.42	1304143.81
2	447766.49	1304145.59
3	447782.79	1304161.94
4	447781.37	1304163.35
5	447764.52	1304146.45
6	447764.49	1304145.68
1	447766.42	1304143.81



Система координат МСК 31

Ивнянский район
Белгородская область



Условные обозначения: Масштаб 1:500

- обозначение характерной точки границы образуемого участка
- 0501014:3У1 -граница образуемого земельного участка и его обозначение
- 31:01:0501014 -номер кадастрового квартала

Описание земельного участка:
Площадь земельного участка: 50 кв.м
Адрес (местоположение): Российская Федерация, Белгородская область, Ивнянский район.
Категория земель: Земли сельскохозяйственного назначения.

Приложение №10
к постановлению администрации
Ивнянского района
от " 17 " 06 2024г. № 243

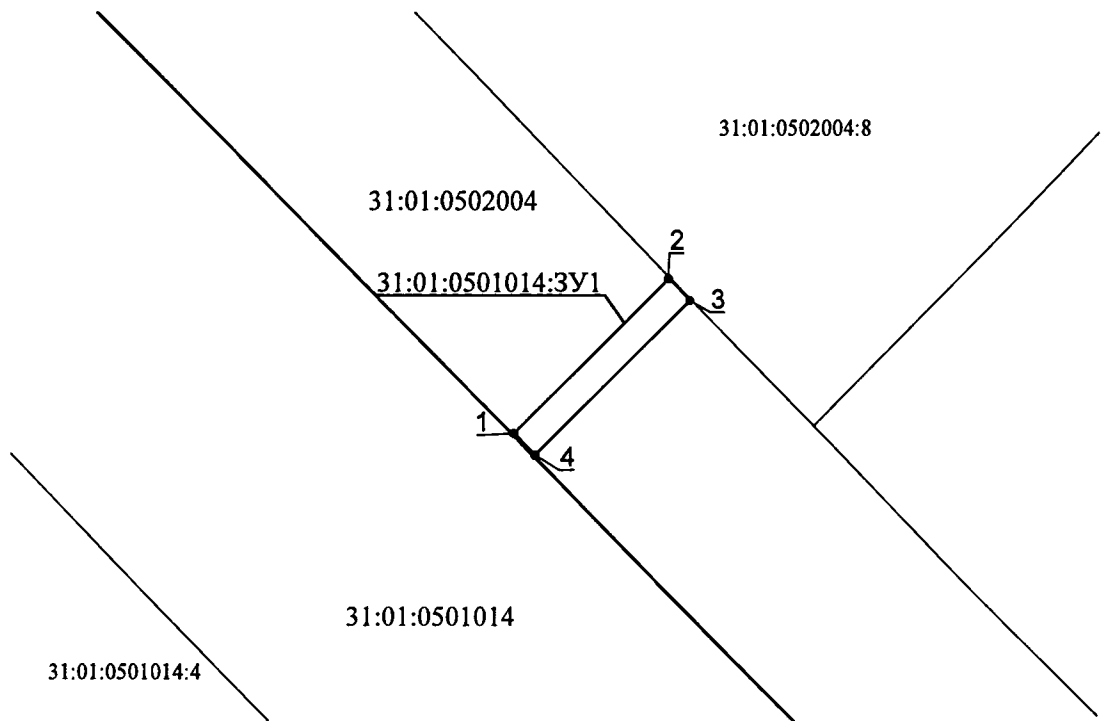
Схема границ земельного участка, используемого для расположения КЛ 10 кВ,
на кадастровом плане территории с/п Вознесенское

Условный номер земельного участка: 31:01:0502004:3У1		
Площадь земельного участка: 29 кв. м		
Система координат: МСК 31		
Обозначение характерных точек границ	Координаты, м	
	X	Y
1	447782.93	1304162.08
2	447781.51	1304163.49
3	447793.11	1304172.29
4	447791.68	1304173.69
1	447782.93	1304162.08



Система координат МСК 31

с/п Вознесенское
Ивнянский район
Белгородская область



Условные обозначения: Масштаб 1:500

- обозначение характерной точки границы образуемого участка
- 0502004:3У1 -граница образуемого земельного участка и его обозначение
- 31:01:0502004 -номер кадастрового квартала

Описание земельного участка:
Площадь земельного участка: 29 кв.м
Адрес (местоположение): Российская Федерация, Белгородская область, Ивнянский район, с/п Вознесенское
Категория земель: Земли сельскохозяйственного назначения

Приложение № 11
к постановлению администрации
Ивнянского района
от " 17 " 06 2024г. № 243

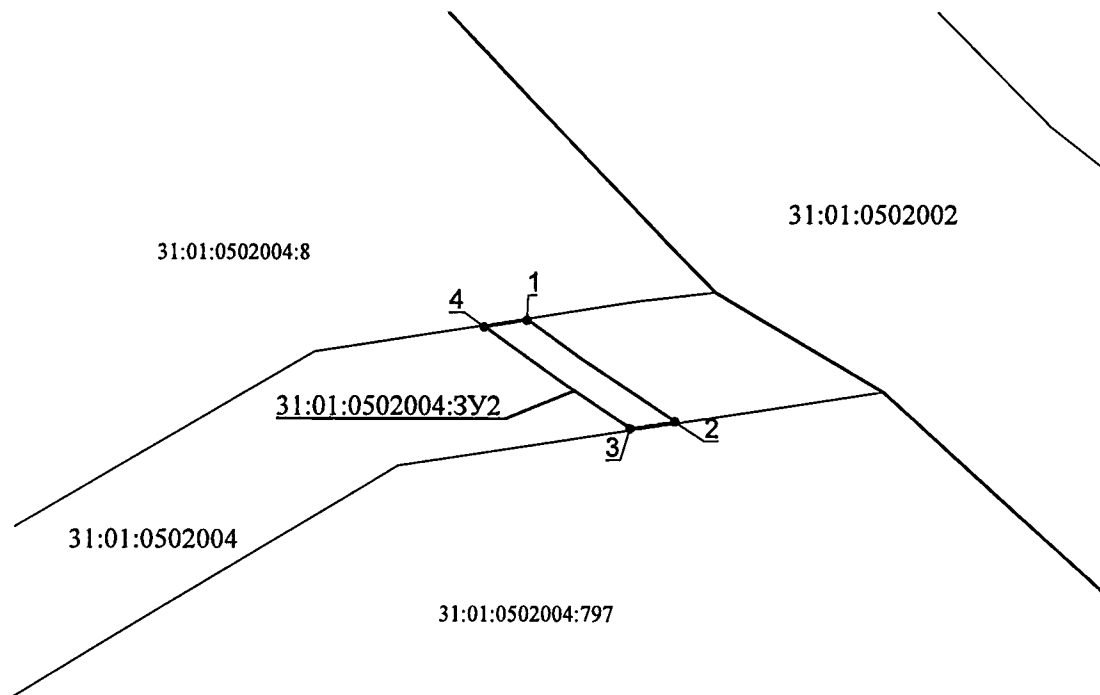
Схема границ земельного участка, используемого для расположения КЛ 10 кВ,
на кадастровом плане территории с/п Вознесенское

Условный номер земельного участка: 31:01:0502004:3У2		
Площадь земельного участка: 24 кв. м		
Система координат: МСК 31		
Обозначение характерных точек границ	Координаты, м	
	X	Y
1	448700.73	1305119.63
2	448694.09	1305129.42
3	448693.65	1305126.46
4	448700.29	1305116.78
1	448700.73	1305119.63



Система координат МСК 31

с/п Вознесенское
Ивнянский район
Белгородская область



Условные обозначения: Масштаб 1:500



-обозначение характерной точки
границы образуемого участка

0502004:3У2

-граница образуемого земельного
участка и его обозначение

31:01:0502004 -номер кадастрового квартала

Описание земельного участка:

Площадь земельного участка: 24 кв.м
Адрес (местоположение): Российская
Федерация, Белгородская область,
Ивнянский район, с/п Вознесенское
Категория земель: Земли
сельскохозяйственного назначения

Приложение № 12
к постановлению администрации
Ивнянского района
от "17" "06" 2024г. № 243

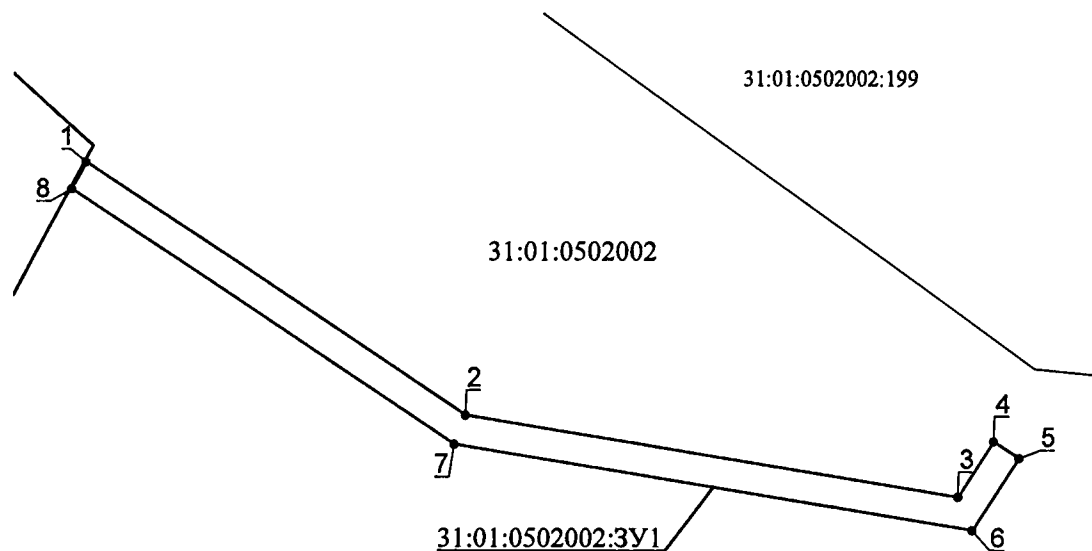
Схема границ земельного участка, используемого для расположения КЛ 10 кВ,
на кадастровом плане территории с/п Владимировское

Условный номер земельного участка: 31:01:0502002:ЗУ1		
Площадь земельного участка: 138 кв. м		
Система координат: МСК 31		
Обозначение характерных точек границ	Координаты, м	
	X	Y
1	448658.91	1305182.75
2	448642.36	1305207.84
3	448637.04	1305240.35
4	448640.68	1305242.69
5	448639.60	1305244.37
6	448634.85	1305241.32
7	448640.45	1305207.10
8	448657.13	1305181.81
1	448658.91	1305182.75



Система координат МСК 31

с/п Владимировское
Ивнянский район
Белгородская область



Условные обозначения: Масштаб 1:500



-обозначение характерной точки
границы образуемого участка

0502002:ЗУ1

-граница образуемого земельного
участка и его обозначение

31:01:0502002 -номер кадастрового квартала

Описание земельного участка:

Площадь земельного участка: 138 кв.м

Адрес (местоположение): Российская
Федерация, Белгородская область,
Ивнянский район, с/п Владимировское.

Категория земель: Земли
сельскохозяйственного назначения.

Приложение №13
к постановлению администрации
Ивнянского района
от " 17 " 06 2024г. № 243

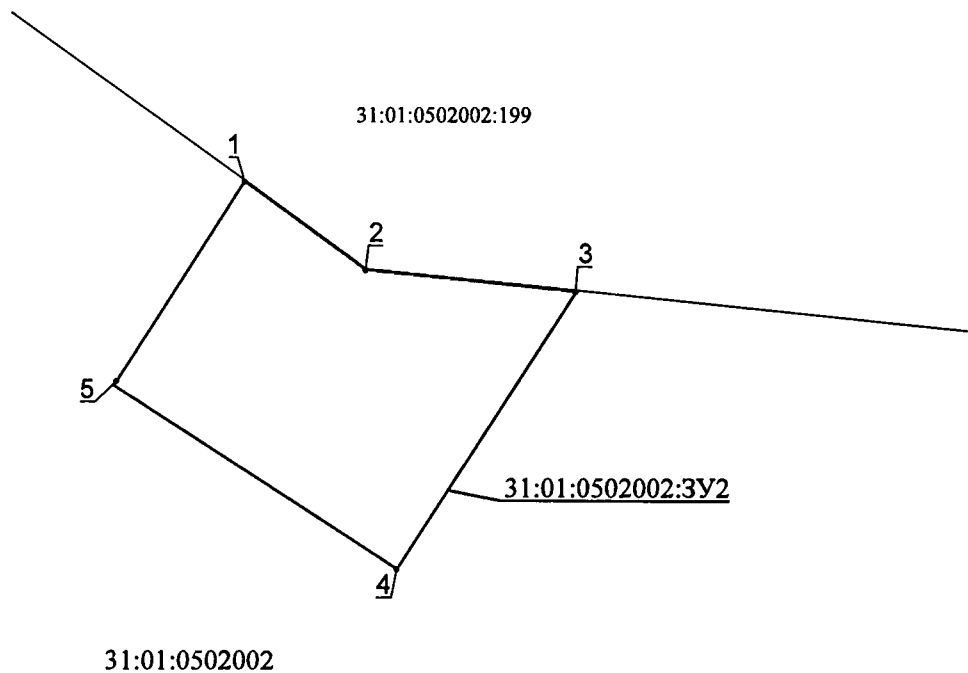
Схема границ земельного участка, используемого для расположения
КТП 1000/10/0,4 кВ, на кадастровом плане территории с/п Владимировское

Условный номер земельного участка: 31:01:0502002:3У2		
Площадь земельного участка: 385 кв. м		
Система координат: МСК 31		
Обозначение характерных точек границ	Координаты, м	
	X	Y
1	448651.11	1305237.32
2	448645.35	1305245.34
3	448643.96	1305259.24
4	448625.70	1305247.50
5	448638.04	1305228.92
1	448651.11	1305237.32



Система координат МСК 31

с/п Владимировское
Ивнянский район
Белгородская область



Условные обозначения: Масштаб 1:500



-обозначение характерной точки
границы образуемого участка

0502002:3У2

-граница образуемого земельного
участка и его обозначение

31:01:0502002

-номер кадастрового квартала

Описание земельного участка:

Площадь земельного участка: 385 кв.м

Адрес (местоположение): Российская
Федерация, Белгородская область,
Ивнянский район, с/п Владимировское.

Категория земель: Земли
сельскохозяйственного назначения.

