РОССИЙСКАЯ ФЕДЕРАЦИЯ
БЕЛГОРОДСКАЯ ОБЛАСТЬ

АДМИНИСТРАЦИЯ МУНИЦИПАЛЬНОГО РАЙОНА «ИВНЯНСКИЙ РАЙОН»

ПОСТАНОВЛЕНИЕ

Посёлок Ивня

10 ноября 2023 г. № 452

О выдаче акционерному обществу «Газпром газораспределение Белгород» разрешения на использование земель

В соответствии со статьями 39.33, 39.34, 39.35 и 39.36 Земельного кодекса Российской Федерации, постановлением Правительства РФ от 3 декабря 2014 года № 1300 «Об утверждении перечня видов объектов, размещение которых может осуществляться на землях или земельных участках, находящихся в государственной или муниципальной собственности, без предоставления земельных участков и установления сервитутов», постановлением Правительства Белгородской области от 16 ноября 2015 года № 408-пп «Об утверждении порядка и условий размещения на территории Белгородской области объектов, которые могут быть размещены на землях или земельных участках, находящихся в государственной или муниципальной собственности, без предоставления земельных участков и установления сервитута», согласно заявлению директора филиала акционерного общества «Газпром газораспределение Белгород» в г. Строителе (далее – АО «Газпром газораспределение Белгород») Светличного С.А., зарегистрированному 30 октября 2023 года № 114-01-03-1077, администрация Ивнянского района **постановляет:**

1.Разрешить АО «Газпром газораспределение Белгород» ОГРН 1023101647106, ИНН 3124010222, адрес: 308023, Белгородская область, город Белгород, переулок 5-й Заводской, д. 38, использование земельных участков (далее - ЗУ), государственная собственность на которые не разграничена, сроком на 11 месяцев:

- ЗУ с условным номером 31:01:1301004:ЗУ1 площадью 21 кв.м

категории «земли населённых пунктов», необходимого для строительства объекта догазификации: «Подземный газопровод низкого давления для газоснабжения жилого дома, расположенного по адресу: Белгородская область, Ивнянский район, с. Сухосолотино, ул. Центральная, д. 35А», согласно схеме границ предполагаемых к использованию земель на кадастровом плане территории (приложение № 1);

- части земельного участка с кадастровым номером 31:01:0000000:493 площадью 15 кв.м категории «земли населённых пунктов», необходимого для строительства объекта догазификации: «Подземный газопровод низкого давления для газоснабжения жилого дома, расположенного по адресу: Белгородская область, Ивнянский район, с. Верхопенье, ул. Казакова», согласно схеме границ предполагаемых к использованию земель на кадастровом плане территории (приложение № 2).

2.АО «Газпром газораспределение Белгород», в случае порчи либо уничтожения плодородного слоя почвы в границах данных земель в результате их использования, обязано:

- привести земли в состояние, пригодное для их использования, в соответствии с разрешённым использованием;

- выполнить необходимые работы по рекультивации земель.

3.Действие разрешения на использование данных земель, находящихся в государственной собственности, прекращается со дня предоставления земельного участка гражданину или юридическому лицу.

4.Отделу по связям с общественностью и СМИ, информационных технологий аппарата главы администрации Ивнянского района (Бабичева А.Ю.) обеспечить размещение настоящего постановления на официальном сайте администрации Ивнянского района.

5.Отделу по управлению муниципальным имуществом и земельными ресурсами администрации Ивнянского района (Селиванова Н.И.) в течение десяти дней со дня выдачи разрешения на использование земель, находящихся в государственной или муниципальной собственности, обеспечить направление разрешения в федеральный орган исполнительной власти, уполномоченный на осуществление государственного земельного надзора.

Глава администрации
Ивнянского района **И.А. Щепин**

Схема границ предполагаемой к использованию земель на кадастровом плане территории по объекту: "Подземный газопровод низкого давления сети газораспределения для газоснабжения жилого дома, расположенного по адресу: Белгородская область, Ивнянский район, с. Сухосолотино, ул. Центральная, д.35А"

Приложение № 1

УТВЕРЖДЕНА
постановлением администрации
Ивнянского района
«10» 11 2023 г. № 452

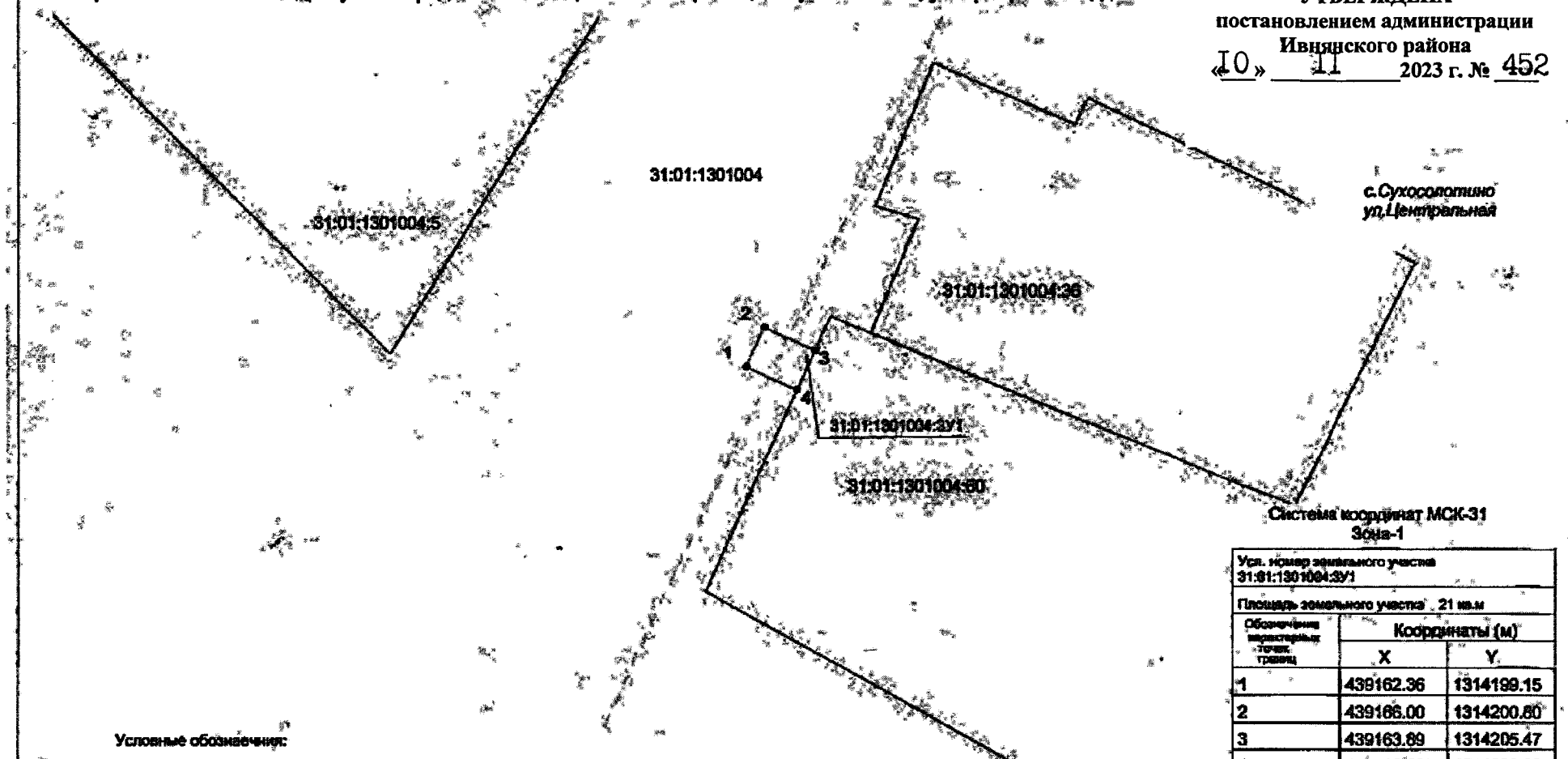

Система координат МСК-31
Зона-1

Усл. номер земельного участка 31:01:1301004:ЗУ1		
Площадь земельного участка 21 кв.м		
Обозначение характерных точек границ	Координаты (м)	
	X	Y
1	439162.36	1314199.15
2	439166.00	1314200.80
3	439163.89	1314205.47
4	439160.23	1314203.83
1	439162.36	1314199.15

Масштаб 1:500

Условные обозначения:

:ЗУ1	- местоположение и обозначение образуемого земельного участка
	- обозначение поворотной точки границы земельного участка
31:01:1301004	- граница и номер кадастрового квартала
31:01:1301004:80	- граница и номер земельного участка, установленная в соответствии с Федеральным законодательством и включенная в ЕГРН
	-местоположение существующего объекта газоснабжения

Схема границ предполагаемой к использованию части земельного участка с кадастровым номером 31:01:0000000:493 на кадастровом плане территории по объекту: "Подземный газопровод низкого давления сети газораспределения для газоснабжения жилого дома, расположенного по адресу: Белгородская область, Ивнянский район, с. Верхопенье, ул. Казакова кад. 31:01:1101019:257"

Приложение № 2

УТВЕРЖДЕНА
постановлением администрации
Ивнянского района
«10» 11 2023 г. № 452

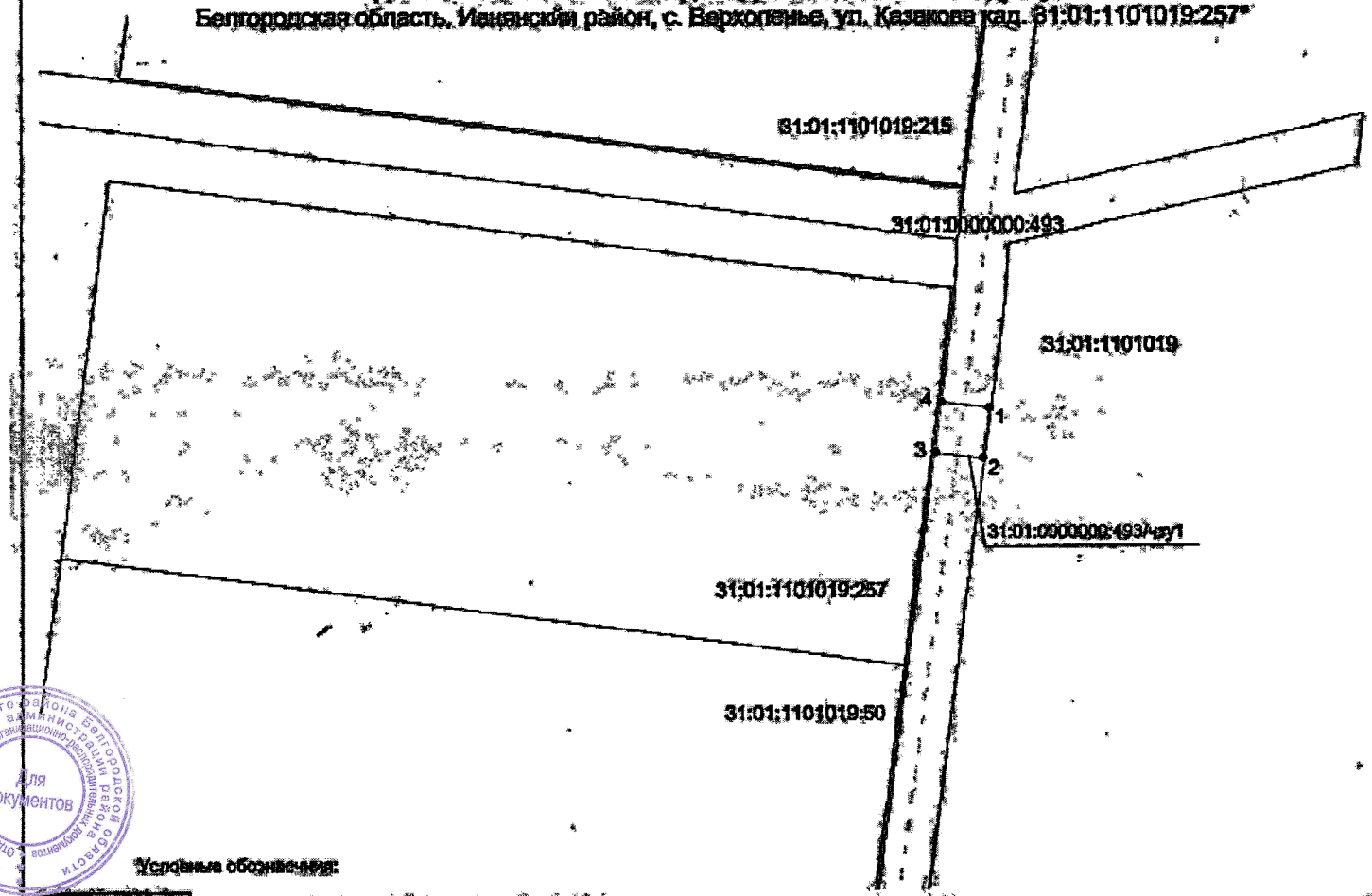

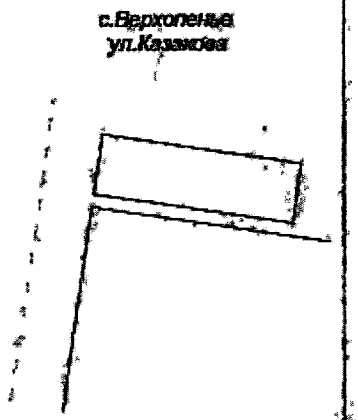

Усл. номер земельного участка 31:01:0000000:493/чзу1		
Площадь земельного участка 15 кв.м		
Обозначение характерных точек границ	Координаты (м)	
	X	Y
1	432590.85	1307001.38
2	432586.88	1307000.90
3	432587.33	1306997.12
4	432591.30	1306997.63
1	432590.85	1307001.38

Условные обозначения:

493/чзу1	- местоположение и обозначение образуемого земельного участка
1	- обозначение поворотной точки границы земельного участка
31:01:1101019	- граница и номер кадастрового квартала
31:01:1101019:257	- граница и номер земельного участка, установленная в соответствии с Федеральным законодательством и включенная в ЕГРН
	-местоположение существующего объекта газоснабжения

Масштаб 1:500

Описание части земельного участка:

Площадь части земельного участка - 15 кв.м
Адрес (местоположение): Белгородская область, р-н Ивнянский, с. Верхопенье, ул. Казакова
Категория земель (31:01:0000000:493) - земли населенных пунктов
Вид права (31:01:0000000:493): собственность
Правообладатель (31:01:0000000:493): Муниципальный район "Ивнянский район" Белгородской области
Вид разрешенного использования части ЗУ - коммунальное обслуживание

Администрация Ивнянского района Белгородской области Аппарат главы администрации района Отдел делопроизводства и организационно-распорядительных документов
Для документов