РОССИЙСКАЯ ФЕДЕРАЦИЯ
БЕЛГОРОДСКАЯ ОБЛАСТЬ

АДМИНИСТРАЦИЯ МУНИЦИПАЛЬНОГО РАЙОНА «ИВНЯНСКИЙ РАЙОН»

ПОСТАНОВЛЕНИЕ

Посёлок Ивня

13 февраля 2024 г. № 71

О выдаче публичному акционерному обществу «Россети Центр» разрешения на использование земель, находящихся в государственной собственности

В соответствии со статьями 39.33, 39.34, 39.35 и 39.36 Земельного кодекса Российской Федерации, постановлением Правительства РФ от 3 декабря 2014 года № 1300 «Об утверждении перечня видов объектов, размещение которых может осуществляться на землях или земельных участках, находящихся в государственной или муниципальной собственности, без предоставления земельных участков и установления сервитутов», постановлением Правительства Белгородской области от 16 ноября 2015 года № 408-пп «Об утверждении порядка и условий размещения на территории Белгородской области объектов, которые могут быть размещены на землях или земельных участках, находящихся в государственной или муниципальной собственности, без предоставления земельных участков и установления сервитута», согласно заявлению представителя по доверенности публичного акционерного общества «Россети Центр» начальника Ивнянского района электрических сетей филиала публичного акционерного общества «Россети Центр» - «Белгородэнерго» Бардокина Н.А., зарегистрированному 7 февраля 2024 года № 114-01-03-136, администрация Ивнянского района **постановляет:**

1.Разрешить публичному акционерному обществу «Россети Центр» ОГРН 1046900099498, ИНН 6901067107, 119017, город Москва, улица Малая Ордынка, дом 15, использование земель, государственная собственность

на которые не разграничена, без предоставления и установления сервитута под размещение ЛЭП 10-0,4 кВ, КТП 10/04КВ и ШУР 0,4 кВ, сроком на 10 лет:

- с условным номером 31:01:0401002:ЗУ1 площадью 7 480 кв.м категории «земли населённых пунктов» в границах кадастрового квартала 31:01:0401002, согласно схеме границ земельного участка, используемого для расположения ВЛ 10 кВ, на кадастровом плане территории с. Курасовка (приложение № 1);

- с условным номером 31:01:0401002:ЗУ2 площадью 1 180 кв.м категории «земли населённых пунктов» в границах кадастрового квартала 31:01:0401002, согласно схеме границ земельного участка, используемого для расположения ВЛ 10 кВ, на кадастровом плане территории с. Курасовка (приложение № 2);

- с условным номером 31:01:0401002:ЗУ3 площадью 4 365 кв.м категории «земли населённых пунктов» в границах кадастрового квартала 31:01:0401002, согласно схеме границ земельного участка, используемого для расположения ВЛ 10 кВ, на кадастровом плане территории с. Курасовка (приложение № 3);

- с условным номером 31:01:0401004:ЗУ1 площадью 4 835 кв.м категории «земли населённых пунктов» в границах кадастрового квартала 31:01:0401004, согласно схеме границ земельного участка, используемого для расположения ВЛ 10 кВ, на кадастровом плане территории с. Курасовка (приложение № 4);

- с условным номером 31:01:0401004:ЗУ2 площадью 32 кв.м категории «земли населённых пунктов» в границах кадастрового квартала 31:01:0401004, согласно схеме границ земельного участка, используемого для расположения ВЛ 10 кВ, на кадастровом плане территории с. Курасовка (приложение № 5);

- с условным номером 31:01:0401004:ЗУ3 площадью 1 051 кв.м категории «земли населённых пунктов» в границах кадастрового квартала 31:01:0401004, согласно схеме границ земельного участка, используемого для расположения ВЛ 10 кВ, на кадастровом плане территории с. Курасовка (приложение № 6);

- с условным номером 31:01:0401004:ЗУ4 площадью 201 кв.м категории «земли населённых пунктов» в границах кадастрового квартала 31:01:0401004, согласно схеме границ земельного участка, используемого для расположения ВЛ 10 кВ, на кадастровом плане территории с. Курасовка (приложение № 7);

- с условным номером 31:01:0401004:ЗУ5 площадью 203 кв.м категории «земли населённых пунктов» в границах кадастрового квартала 31:01:0401004, согласно схеме границ земельного участка, используемого для расположения ВЛ 10 кВ, на кадастровом плане территории с. Курасовка (приложение № 8);

- с условным номером 31:01:0401004:ЗУ6 площадью 3 483 кв.м категории «земли населённых пунктов» в границах кадастрового квартала 31:01:0401004, согласно схеме границ земельного участка, используемого для расположения ВЛ 10 кВ, на кадастровом плане территории с. Курасовка (приложение № 9);

- с условным номером 31:01:0401004:233/ЧЗУ1 площадью 215 кв.м категории «земли населённых пунктов» в границах кадастрового квартала 31:01:0401004, согласно схеме границ земельного участка, используемого для расположения ВЛ 10 кВ, на кадастровом плане территории с. Курасовка (приложение № 10);

- с условным номером 31:01:0401004:233/ЧЗУ2 площадью 59 кв.м категории «земли населённых пунктов» в границах кадастрового квартала

31:01:0401004, согласно схеме границ земельного участка, используемого для расположения ВЛ 10 кВ, на кадастровом плане территории с. Курасовка (приложение № 11);

- с условным номером 31:01:0401004:233/ЧЗУ3 площадью 663 кв.м категории «земли населённых пунктов» в границах кадастрового квартала 31:01:0401004, согласно схеме границ земельного участка, используемого для расположения ВЛ 10 кВ, на кадастровом плане территории с. Курасовка (приложение № 12);

- с условным номером 31:01:0501014:ЗУ1 площадью 50 кв.м категории «земли сельскохозяйственного назначения» в границах кадастрового квартала 31:01:0501014, согласно схеме границ земельного участка, используемого для расположения КЛ 10 кВ, на кадастровом плане территории Ивнянского района (приложение № 13);

- с условным номером 31:01:0502004:ЗУ1 площадью 29 кв.м категории «земли сельскохозяйственного назначения» в границах кадастрового квартала 31:01:0502004, согласно схеме границ земельного участка, используемого для расположения КЛ 10 кВ, на кадастровом плане территории с/п Вознесеновское (приложение № 14);

- с условным номером 31:01:0502004:ЗУ2 площадью 24 кв.м категории «земли сельскохозяйственного назначения» в границах кадастрового квартала 31:01:0502004, согласно схеме границ земельного участка, используемого для расположения КЛ 10 кВ, на кадастровом плане территории с/п Вознесеновское (приложение № 15);

- с условным номером 31:01:0502002:ЗУ1 площадью 138 кв.м категории «земли сельскохозяйственного назначения» в границах кадастрового квартала 31:01:0502002, согласно схеме границ земельного участка, используемого для расположения КЛ 10 кВ, на кадастровом плане территории с/п Владимировское (приложение № 16);

- с условным номером 31:01:0502002:ЗУ2 площадью 385 кв.м категории «земли сельскохозяйственного назначения» в границах кадастрового квартала 31:01:0502002, согласно схеме границ земельного участка, используемого для расположения КТП 1000/10/0,4 кВ, на кадастровом плане территории с/п Владимировское (приложение № 17).

2.Публичному акционерному обществу «Россети Центр» по окончании срока действия разрешения в случаях и в порядке, предусмотренных федеральным законодательством и законодательством Белгородской области:

- провести работы по рекультивации земельного участка, на котором осуществлено размещение объекта;

- обеспечить снос или демонтаж объекта, за исключением случаев, если дальнейшее размещение такого объекта не приводит к невозможности использования земельного участка в соответствии с его разрешённым использованием, а также при наличии согласия гражданина или юридического лица, которому предоставляется земельный участок.

3.Действие разрешения на использование данных земель, находящихся в государственной собственности, прекращается со дня предоставления земельного участка гражданину или юридическому лицу.

4.Отделу по связям с общественностью и СМИ, информационных технологий аппарата главы администрации Ивнянского района (Бабичева А.Ю.) обеспечить размещение настоящего постановления на официальном сайте администрации Ивнянского района.

5.Отделу по управлению муниципальным имуществом и земельными ресурсами администрации Ивнянского района (Селиванова Н.И.) в течение десяти дней со дня выдачи разрешения на использование земель, находящихся в государственной или муниципальной собственности, обеспечить направление разрешения в федеральный орган исполнительной власти, уполномоченный на осуществление государственного земельного надзора.

Глава администрации
Ивнянского района **И.А. Щепин**

Приложение № 1

к постановлению администрации
Ивнянского района
«13» февраля 2024 г. № 71

Схема границ земельного участка, используемого для расположения ВЛ 10 кВ, на кадастровом плане территории с. Курасовка

Условный номер земельного участка: 31:01:0401002:ЗУ1		
Площадь земельного участка: 7480 кв. м		
Система координат: МСК 31		
Обозначение характерных точек границ	Координаты, м	
	X	Y
1	447951.56	1299936.89
2	447952.48	1299940.59
3	447982.10	1299977.45
4	448026.83	1300047.89
5	448100.05	1300167.86
6	448087.32	1300175.63
7	448071.03	1300191.10
8	448069.97	1300193.30
9	448069.69	1300193.13
10	448068.59	1300195.04
11	448069.02	1300195.28
12	447933.14	1300478.73
13	447847.48	1300518.12
14	447844.89	1300514.39
15	447834.20	1300521.32
16	447831.18	1300516.58
17	447813.99	1300527.31
18	447817.12	1300532.08
19	447816.31	1300532.45
20	447810.22	1300523.15
21	447924.94	1300470.39
22	448061.98	1300184.52
23	448080.60	1300166.85
24	448084.93	1300164.20
25	448017.49	1300053.71
26	447999.90	1300026.00
27	448003.83	1300023.55
28	447957.44	1299951.26
29	447951.86	1299942.28
30	447943.52	1299938.90
1	447951.56	1299936.89

Система координат МСК 31

с. Курасовка
Ивнянский район
Белгородская область

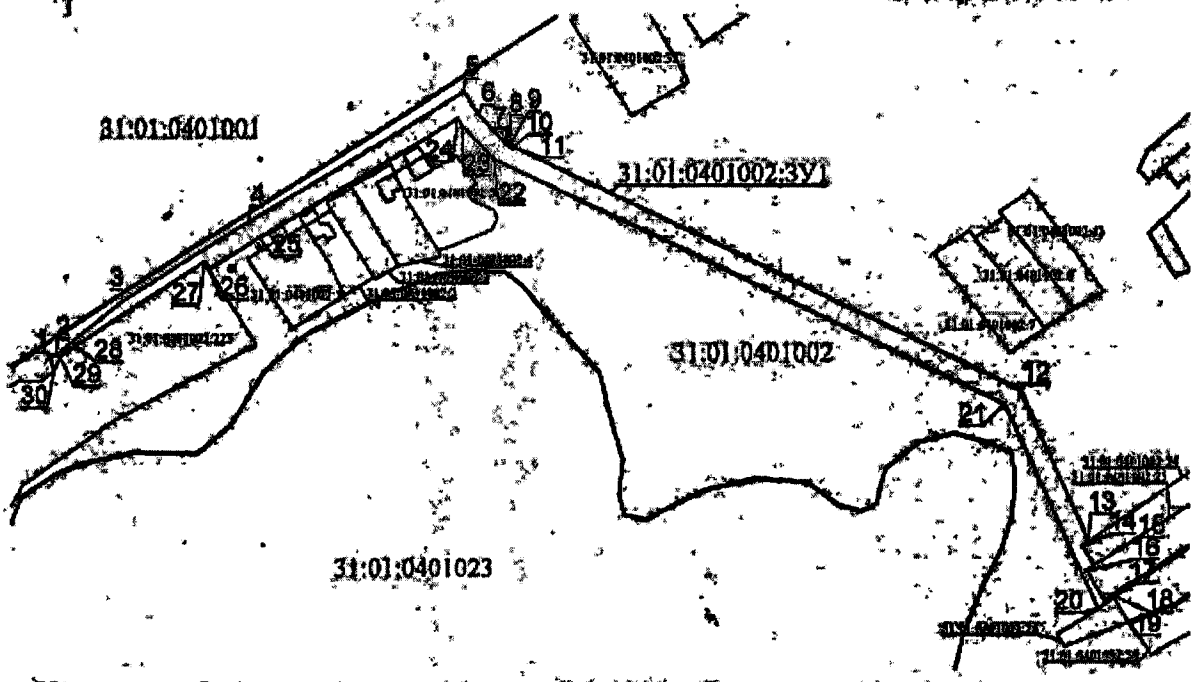

Условные обозначения: Масштаб 1:4000

- обозначение характерной точки границы образуемого участка
- 0401002:ЗУ1 - граница образуемого земельного участка и его обозначение
- 31:01:0401002 - номер кадастрового квартала

Описание земельного участка:
Площадь земельного участка: 7480 кв.м
Адрес (местоположение): Российская Федерация, Белгородская область, Ивнянский район, с. Курасовка
Категория земель: Земли населенных пунктов.

Приложение № 2

к постановлению администрации
Ивнянского района
«13» февраля 2024 г. № 71

Схема границ земельного участка, используемого для расположения ВЛ 10 кВ, на кадастровом плане территории с. Курасовка

Условный номер земельного участка: 31:01:0401002:ЗУ2		
Площадь земельного участка: 1180 кв. м		
Система координат: МСК 31		
Обозначение характерных точек границы	Координаты, м	
	X	Y
1	447797.62	1300528.94
2	447801.70	1300539.17
3	447705.54	1300583.39
4	447698.85	1300574.36
1	447797.62	1300528.94

Система координат МСК 31

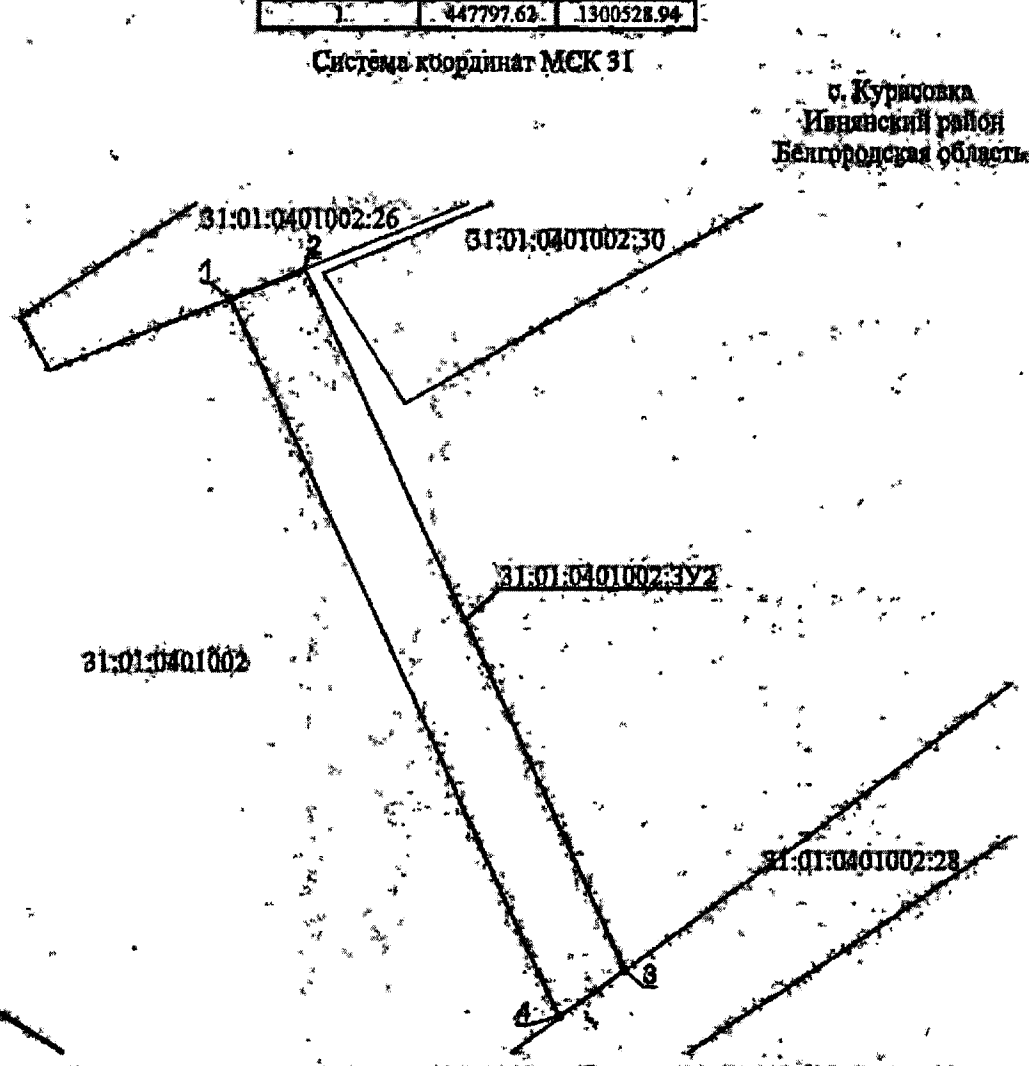

Условные обозначения: Масштаб 1:1000

- обозначение характерной точки границы образуемого участка
- 0401002:ЗУ2 – граница образуемого земельного участка и его обозначение
- 31:01:0401002 – номер кадастрового квартала

Описание земельного участка:
Площадь земельного участка: 1180 кв.м
Адрес (местоположение): Российская Федерация, Белгородская область, Ивнянский район, с. Курасовка
Категория земель: Земли населенных пунктов.

Приложение № 3

к постановлению администрации
Ивнянского района
«13» февраля 2024 г. № 71

Схема границ земельного участка, используемого для расположения ВЛ 10 кВ, на кадастровом плане территории с. Курасовка

Условный номер земельного участка: 31:01:0401002:ЗУ3
Площадь земельного участка: 4365 кв. м
Система координат: МСК 31

Обозначение характерных точек границ	Координаты, м	
	X	Y
1	447692.03	1300589.61
2	447622.07	1300621.78
3	447626.02	1300630.37
4	447644.53	1300669.08
5	447663.72	1300707.46
6	447683.57	1300745.50
7	447704.08	1300783.18
8	447725.25	1300820.50
9	447748.67	1300860.16
10	447731.94	1300891.08
11	447726.86	1300887.54
12	447717.18	1300907.42
13	447712.18	1300904.49
14	447736.03	1300860.40
15	447715.73	1300826.01
16	447694.47	1300788.52
17	447673.86	1300750.67
18	447653.92	1300712.46
19	447634.65	1300673.91
20	447616.06	1300635.04
21	447607.48	1300616.38
22	447685.77	1300580.38
1	447692.03	1300589.61

Система координат МСК 31

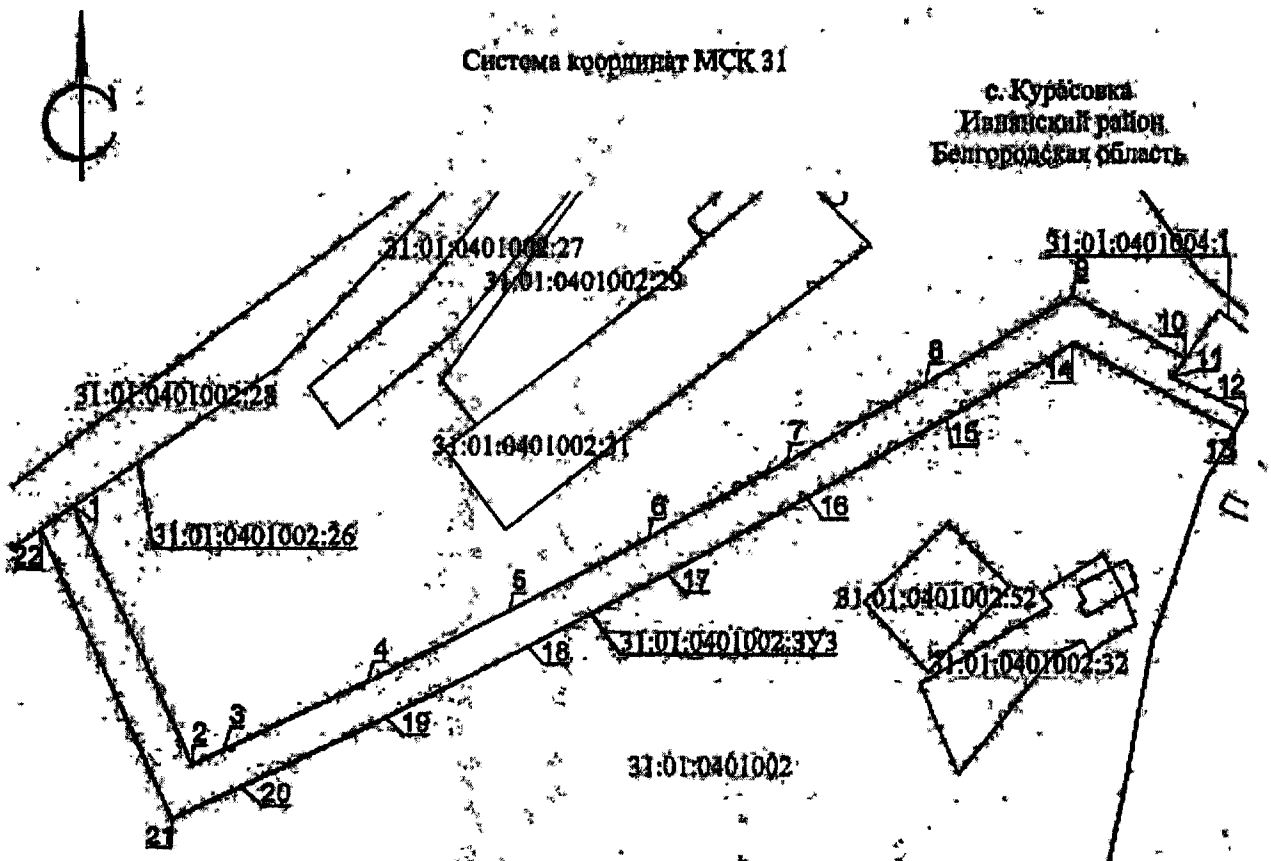

Условные обозначения: Масштаб 1:2000

- обозначение характерной точки границы образуемого участка
- 0401002:3У3 – граница образуемого земельного участка и его обозначение
- 31:01:0401002 – номер кадастрового квартала

Описание земельного участка:
Площадь земельного участка: 4365 кв.м
Адрес (местоположение): Российская Федерация, Белгородская область, Ивнянский район, с. Курасовка
Категория земель: Земли населенных пунктов.

Приложение № 4

к постановлению администрации
Ивнянского района
« 13 » февраля 2024 г. № 71

Схема границ земельного участка, используемого для расположения ВЛ 10 кВ, на кадастровом плане территории с. Курасовка

Условный номер земельного участка: 31:01:0401004:ЗУ1
Площадь земельного участка: 4835 кв. м
Система координат: МСК31

Обозначение характерных точек границ	Координаты, м X	Координаты, м Y
1	447717.09	1300907.60
2	447701.93	1300937.06
3	447705.94	1300939.12
4	447668.08	1301009.07
5	447687.63	1301152.06
6	447667.83	1301219.81
7	447666.72	1301221.65
8	447667.15	1301222.14
9	447660.88	1301243.58
10	447638.67	1301270.74
11	447636.21	1301268.32
12	447612.29	1301291.94
13	447616.80	1301296.19
14	447619.60	1301293.50
15	447619.86	1301293.75
16	447613.55	1301301.47
17	447557.86	1301340.92
18	447551.24	1301331.28
19	447559.60	1301324.01
20	447560.61	1301325.49
21	447605.98	1301293.35
22	447650.95	1301238.95
23	447654.19	1301227.26
24	447655.71	1301225.54
25	447671.00	1301197.86
26	447672.82	1301192.94
27	447672.90	1301189.40
28	447670.31	1301172.11
29	447676.42	1301151.23
30	447656.70	1301007.00
31	447712.09	1300904.66
1	447717.09	1300907.60

Система координат МСК 31

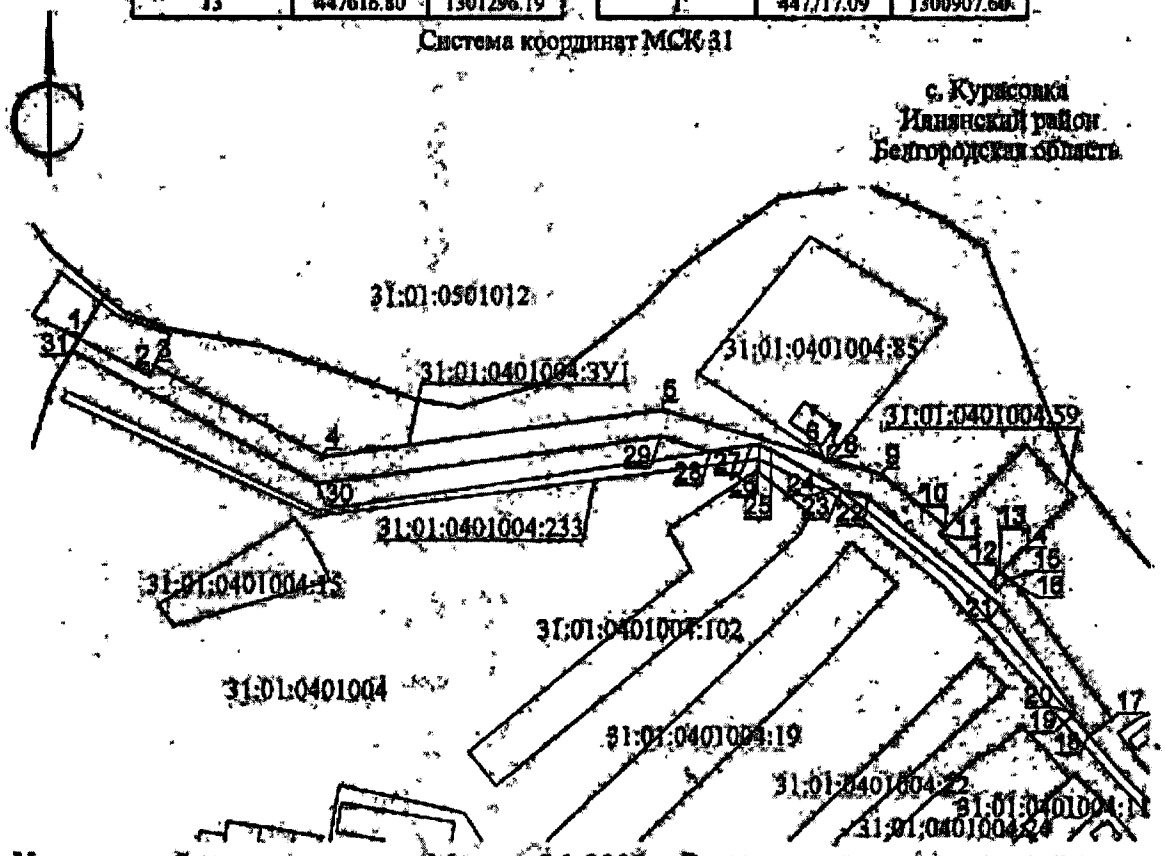

Условные обозначения: Масштаб 1:3000

- обозначение характерной точки границы образуемого участка
- 0401004:ЗУ1 – граница образуемого земельного участка и его обозначение
- 31:01:0401004 – номер кадастрового квартала

Описание земельного участка:
Площадь земельного участка: 4835 кв.м
Адрес (местоположение): Российская Федерация, Белгородская область, Ивнянский район, с. Курасовка
Категория земель: Земли населенных пунктов.

Приложение № 5

к постановлению администрации
Ивнянского района
«13» февраля 2024 г. № 71

Схема границ земельного участка, используемого для расположения ВЛ 10 кВ, на кадастровом плане территории с. Курасовка

Условный номер земельного участка: 31:01:0401004:ЗУ2		
Площадь земельного участка: 32 кв. м		
Система координат: МСК 31		
Обозначение характерных точек границ	Координаты, м	
	X	Y
1	447666.23	1301186.06
2	447667.16	1301192.34
3	447659.69	1301208.43
1	447666.23	1301186.06

Система координат МСК 31

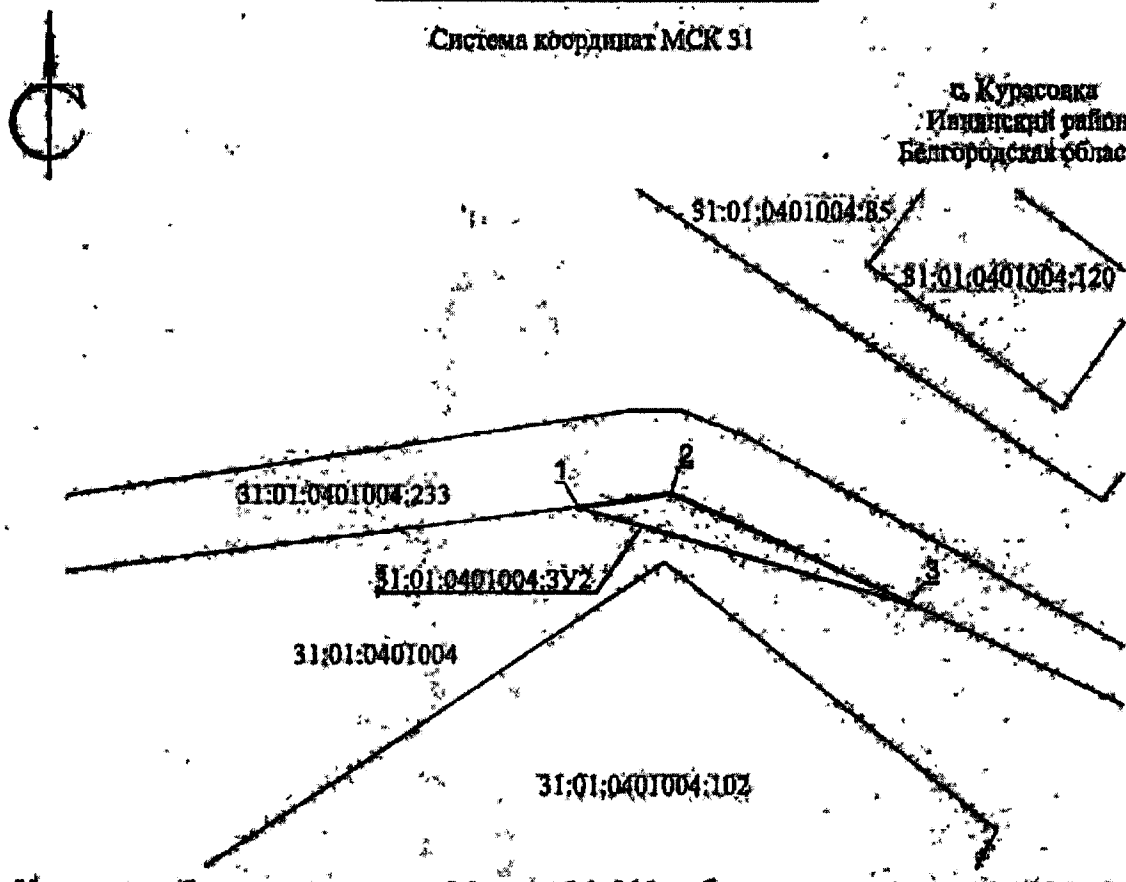

Условные обозначения: **Масштаб 1:500**

- обозначение характерной точки границы образуемого участка
- 0401004:ЗУ2 – граница образуемого земельного участка и его обозначение
- 31:01:0401004 – номер кадастрового квартала

Описание земельного участка:
Площадь земельного участка: 32 кв.м
Адрес (местоположение): Российская Федерация, Белгородская область, Ивнянский район, с. Курасовка
Категория земель: Земли населенных пунктов.

Приложение № 6

к постановлению администрации
Ивнянского района
«13» февраля 2024 г. № 71

Схема границ земельного участка, используемого для расположения ВЛ 10 кВ, на кадастровом плане территории с. Курасовка

Условный номер земельного участка: 31:01:0401004:ЗУ3		
Площадь земельного участка: 1051 кв. м		
Система координат: МСК 31		
Обозначение характерных точек границ	Координаты, м	
	X	Y
1	447556.94	1301320.13
2	447530.02	1301344.31
3	447506.53	1301362.17
4	447481.47	1301379.73
5	447464.49	1301391.44
6	447464.75	1301391.95
7	447455.41	1301397.86
8	447452.35	1301391.80
9	447475.29	1301377.12
10	447500.13	1301356.18
11	447519.95	1301340.07
12	447529.47	1301330.69
13	447551.79	1301312.63
1	447556.94	1301320.13

Система координат МСК 31

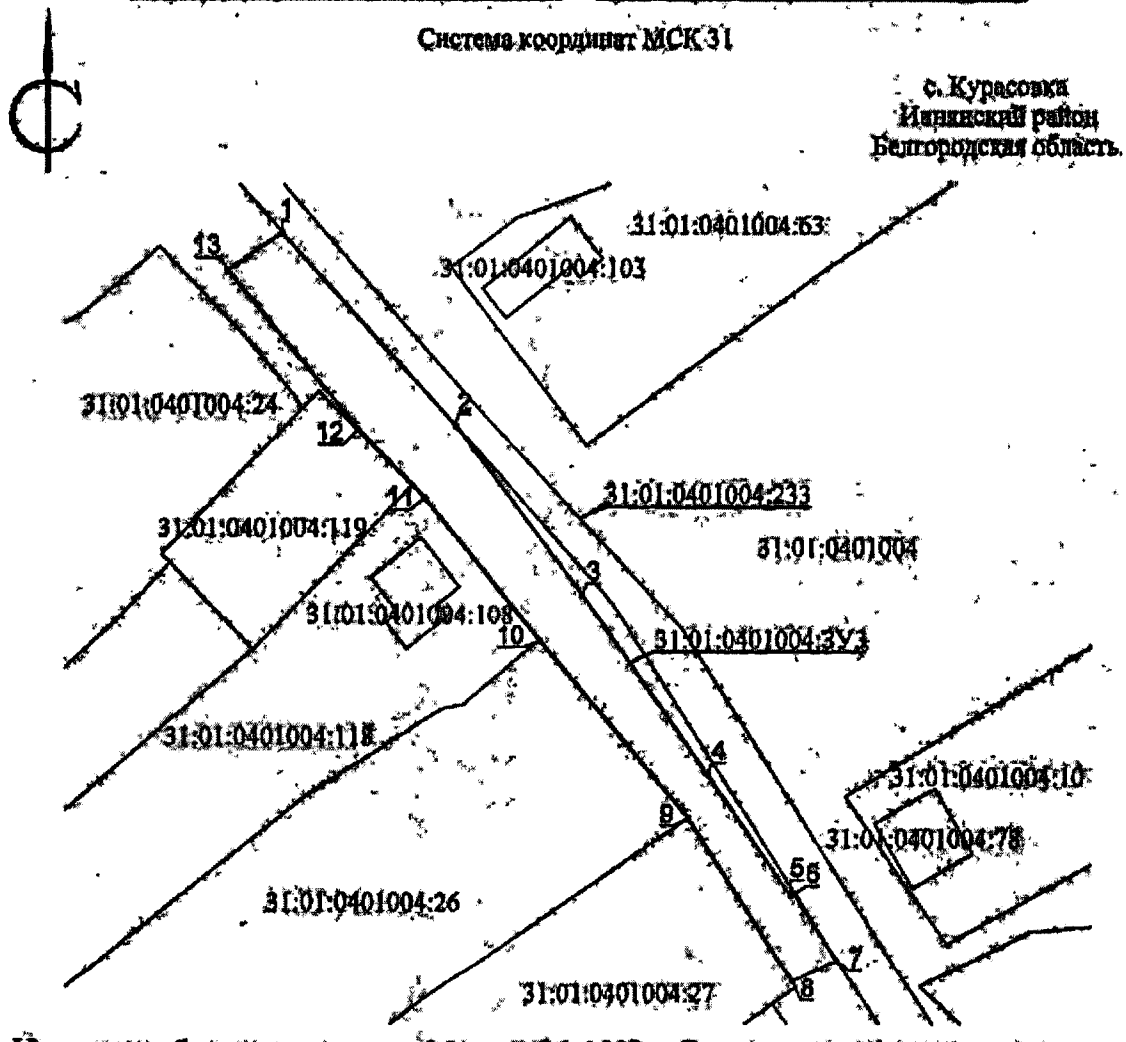

Условные обозначения: **Масштаб 1:1000**

1 - обозначение характерной точки границы образуемого участка

0401004:ЗУ3 - граница образуемого земельного участка и его обозначение

31:01:0401004 - номер кадастрового квартала

Описание земельного участка:

Площадь земельного участка: 1051 кв.м

Адрес (местоположение): Российская Федерация, Белгородская область, Ивнянский район, с. Курасовка.

Категория земель: Земли населенных пунктов.

Приложение № 7

к постановлению администрации Ивнянского района
«13» февраля 2024 г. № 71

Схема границ земельного участка, используемого для расположения ВЛ 10 кВ, на кадастровом плане территории с. Курасовка

Условный номер земельного участка: 31:01:0401004:3У4		
Площадь земельного участка: 201 кв. м		
Система координат: МСК 31		
Обозначение характерных точек границ	Координаты, м	
	X	Y
1	447470.24	1301402.86
2	447453.06	1301412.05
3	447451.65	1301409.33
4	447444.99	1301416.29
5	447405.03	1301437.29
6	447467.69	1301397.80
1	447470.24	1301402.86

Система координат МСК 31

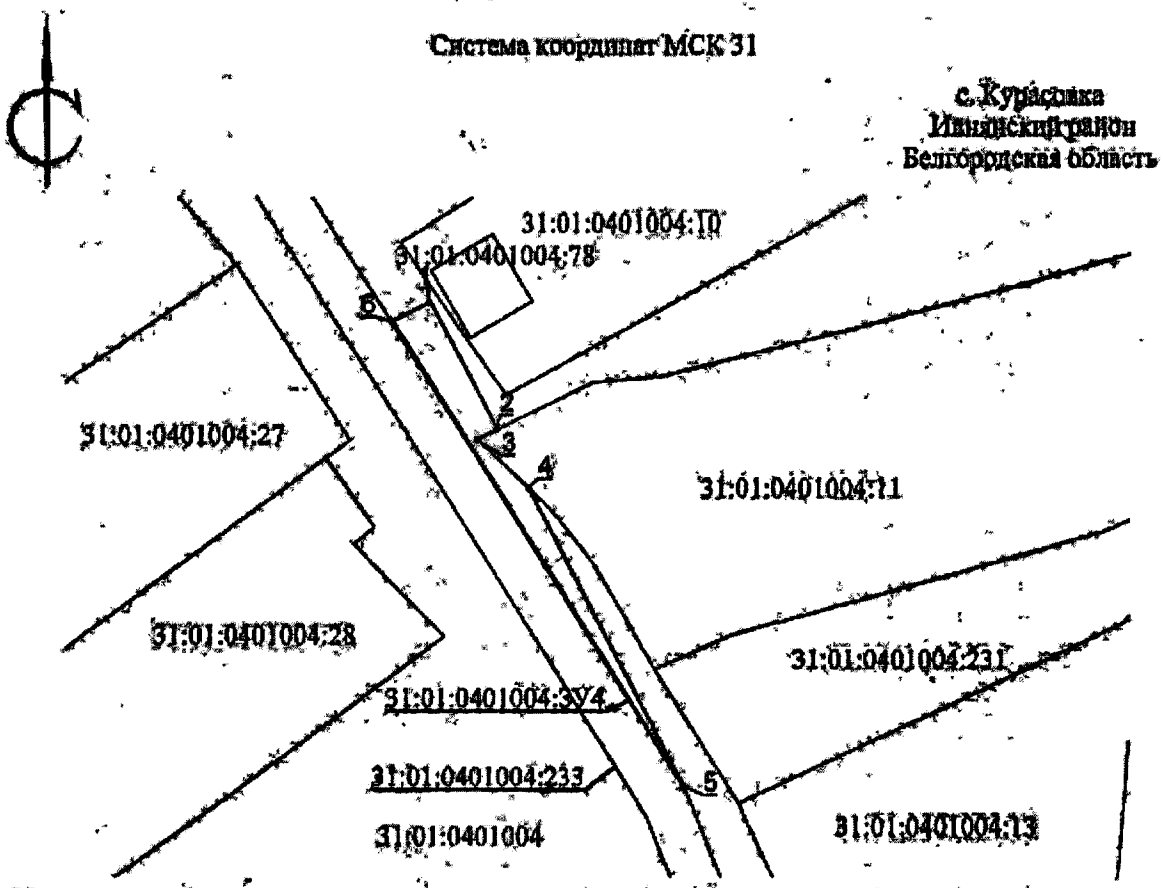

Условные обозначения: **Масштаб 1:1000**

1 -обозначение характерной точки границы образуемого участка

0401004:3У4 -граница образуемого земельного участка и его обозначение

31:01:0401004 -номер кадастрового квартала

Описание земельного участка:
Площадь земельного участка: 201 кв.м
Адрес (местоположение): Российская Федерация, Белгородская область, Ивнянский район, с. Курасовка
Категория земель: Земли населенных пунктов.

Приложение № 8

к постановлению администрации
Ивнянского района
«13» февраля 2024 г. № 71

Схема границ земельного участка, используемого для расположения ВЛ 10 кВ, на кадастровом плане территории с. Курасовка

Условный номер земельного участка: 31:01:0401004:3У5		
Площадь земельного участка: 203 кв. м		
Система координат: МСК 31		
Обозначение характерных точек границ	Координаты, м	
	X	Y
1	447450.41	1301401.02
2	447437.32	1301409.31
3	447400.91	1301432.18
4	447379.20	1301440.86
5	447386.24	1301434.74
1	447450.41	1301401.02

Система координат МСК 31

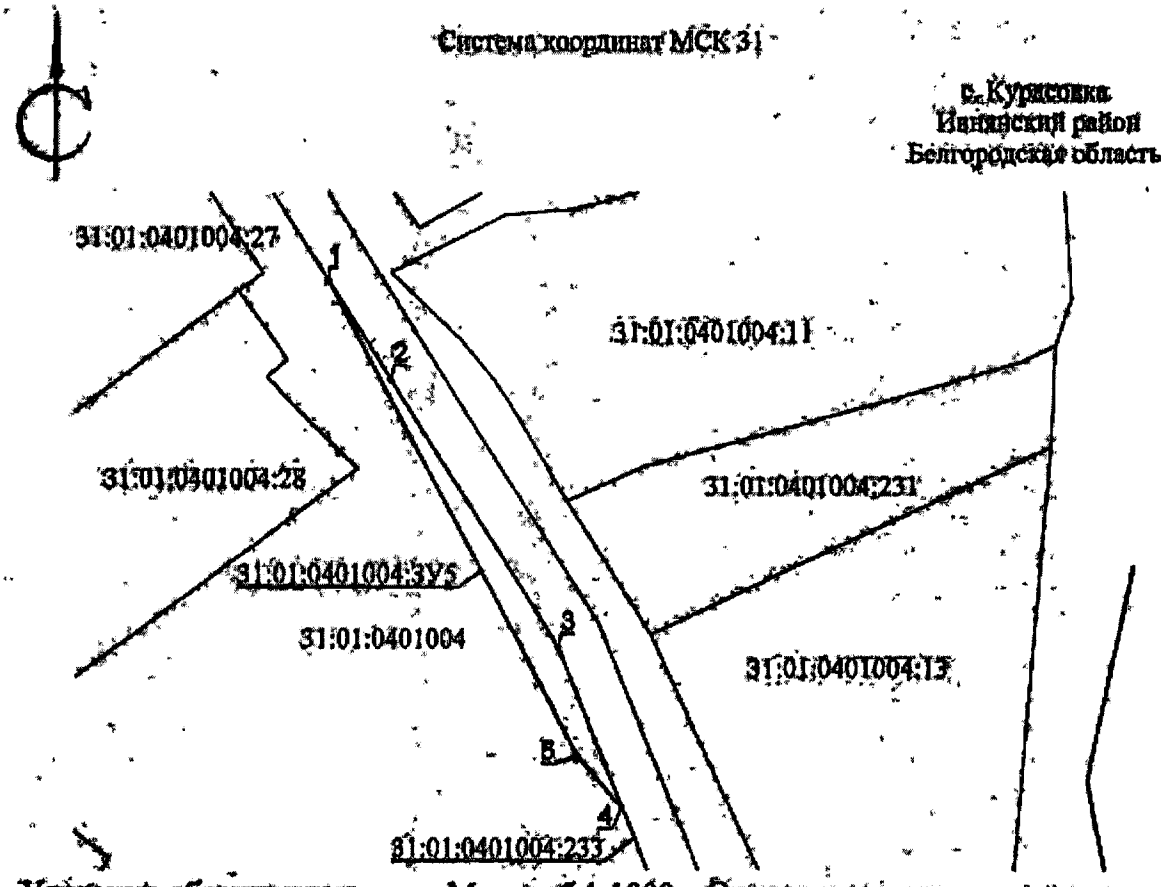

Условные обозначения: Масштаб 1:1000

- обозначение характерной точки границы образуемого участка
- 0401004:3У5 - граница образуемого земельного участка и его обозначение
- 31:01:0401004 - номер кадастрового квартала

Описание земельного участка:
Площадь земельного участка: 203 кв.м
Адрес (местоположение): Российская Федерация, Белгородская область, Ивнянский район, с. Курасовка
Категория земель: земли населенных пунктов.

Приложение № 9

к постановлению администрации
Ивнянского района
«13» февраля 2024 г. № 71

Схема границ земельного участка, используемого для расположения ВЛ 10 кВ, на кадастровом плане территории с. Курасовка

Условный номер земельного участка: 31:01:0401004:ЗУ6
Площадь земельного участка: 3483 кв. м
Система координат: МСК 31

Обозначение характерных точек границ	Координаты, м	
	X	Y
1	447403.48	1301438.10
2	447392.49	1301443.88
3	447379.12	1301455.51
4	447359.14	1301464.68
5	447361.86	1301470.96
6	447359.79	1301472.32
7	447238.85	1301525.55
8	447252.82	1301534.80
9	447259.51	1301558.76
10	447253.43	1301564.21
11	447227.44	1301581.54
12	447224.52	1301582.16
13	447214.09	1301544.81
14	447226.48	1301525.71
15	447225.60	1301519.37
16	447353.83	1301462.92
17	447363.94	1301454.13
1	447403.48	1301438.10

Система координат МСК 31

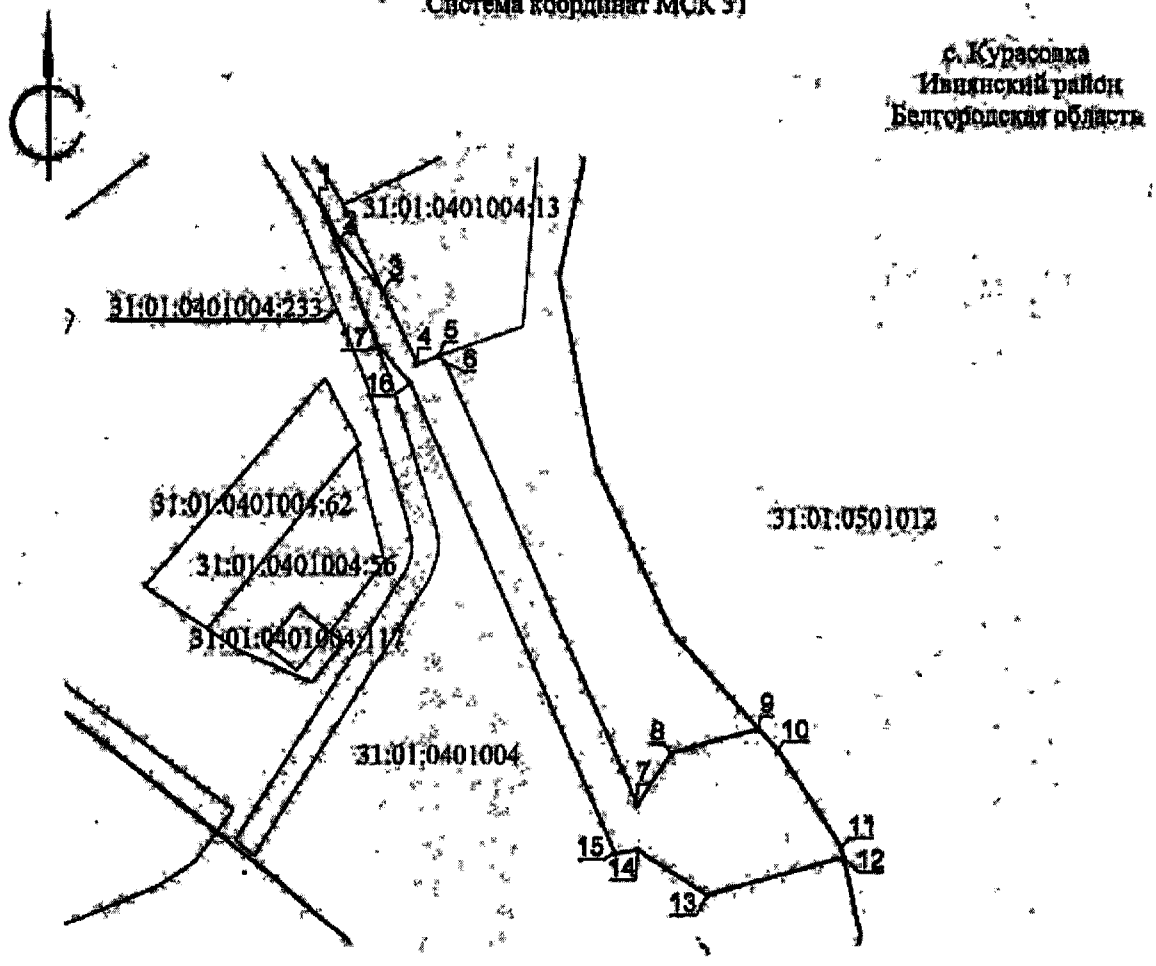

Условные обозначения: Масштаб 1:2000

1 -обозначение характерной точки границы образуемого участка

0401004:ЗУ6 -граница образуемого земельного участка и его обозначение

31:01:0401004 -номер кадастрового квартала

Описание земельного участка:
Площадь земельного участка: 3483 кв.м
Адрес (местоположение): Российская Федерация, Белгородская область, Ивнянский район, с. Курасовка
Категория земель: Земли населенных пунктов.

Приложение № 10

к постановлению администрации
Ивнянского района
«13» февраля 2024 г. № 71

Схема границ земельного участка, используемого для расположения ВЛ 10 кВ, на кадастровом плане территории с. Курасовка

Условный номер земельного участка: 31:01:0401004:233/ЧЗУ1		
Площадь земельного участка: 215 кв. м		
Система координат: МСК 31		
Обозначение характерных точек границ	Координаты, м	
	X	Y
1	447670.09	1301172.57
2	447672.70	1301189.42
3	447672.72	1301192.92
4	447670.82	1301197.78
5	447655.55	1301225.22
6	447654.34	1301226.75
7	447659.33	1301209.65
8	447667.36	1301192.36
9	447666.37	1301185.58
1	447670.09	1301172.57

Система координат МСК 31

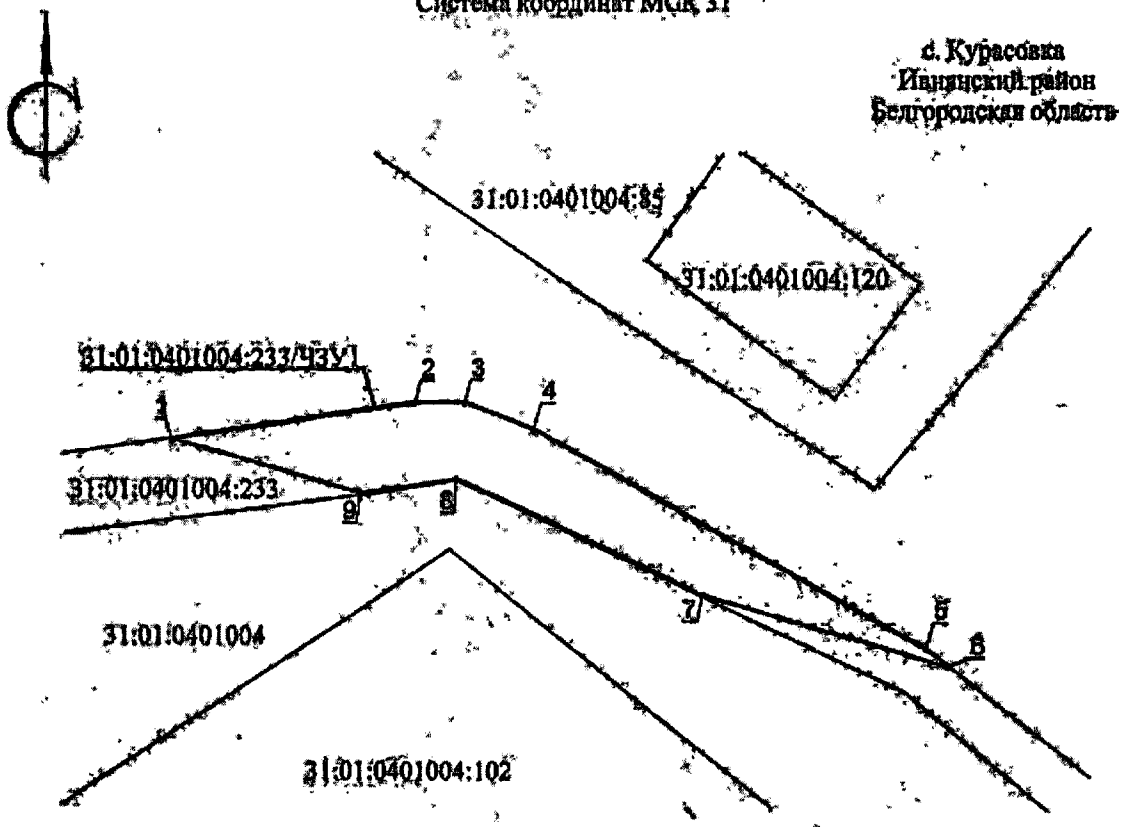

Условные обозначения: Масштаб 1:500

1 – обозначение характерной точки границы образуемого участка

0401004:233/ЧЗУ1 – граница образуемого земельного участка и его обозначение

31:01:0401004 – номер кадастрового квартала

Описание земельного участка:
Площадь земельного участка: 215 кв.м
Адрес (местоположение): Российская Федерация, Белгородская область, Ивнянский район, с. Курасовка, ул. Голышовка
Категория земель: Земли населенных пунктов.

Приложение № 11

к постановлению администрации
Ивнянского района
«13» февраля 2024 г. № 71

Схема границ земельного участка, используемого для расположения ВЛ 10 кВ, на кадастровом плане территории с. Курасовка

Условный номер земельного участка: 31:01:0401004:233/ЧЗУ2		
Площадь земельного участка: 39 кв. м		
Система координат: МСК 31		
Обозначение характерных точек границ	Координаты, м	
	X	Y
1	447557.05	1301320.30
2	447559.48	1301323.85
3	447551.13	1301331.11
4	447549.45	1301328.67
5	447532.28	1301342.56
1	447557.05	1301320.30

Система координат МСК 31

ул. Голышовка
с. Курасовка
Ивнянский район
Белгородская область

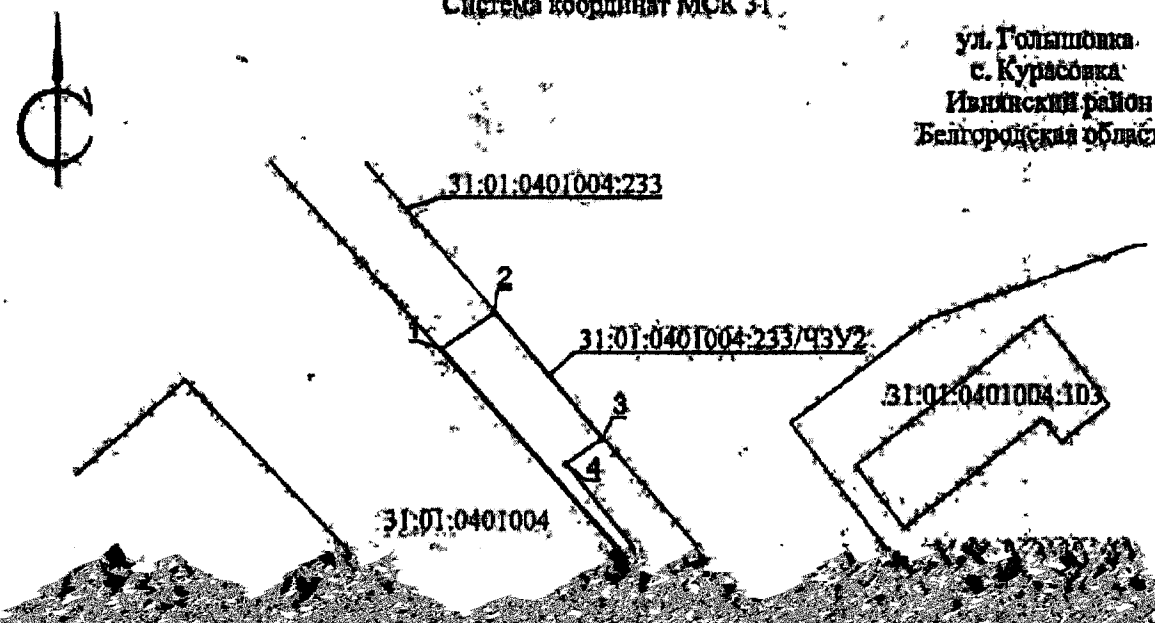

Приложение № 12

к постановлению администрации
Ивнянского района
«13» февраля 2024 г. № 71

Схема границ земельного участка, используемого для расположения ВЛ 10 кВ, на кадастровом плане территории с. Курасовка

Условный номер земельного участка: 31:01:0401004:233/ЧЗУ3		
Площадь земельного участка: 663 кв. м		
Система координат: МСК 31		
Обозначение характерных точек границ	Координаты, м	
	X	Y
1	447464.84	1301392.13
2	447467.60	1301397.62
3	447404.11	1301437.63
4	447364.41	1301453.72
5	447378.74	1301441.26
6	447401.01	1301432.36
7	447437.42	1301409.47
8	447452.62	1301399.86
9	447453.62	1301398.28
10	447455.50	1301398.04
1	447464.84	1301392.13

Система координат МСК 31

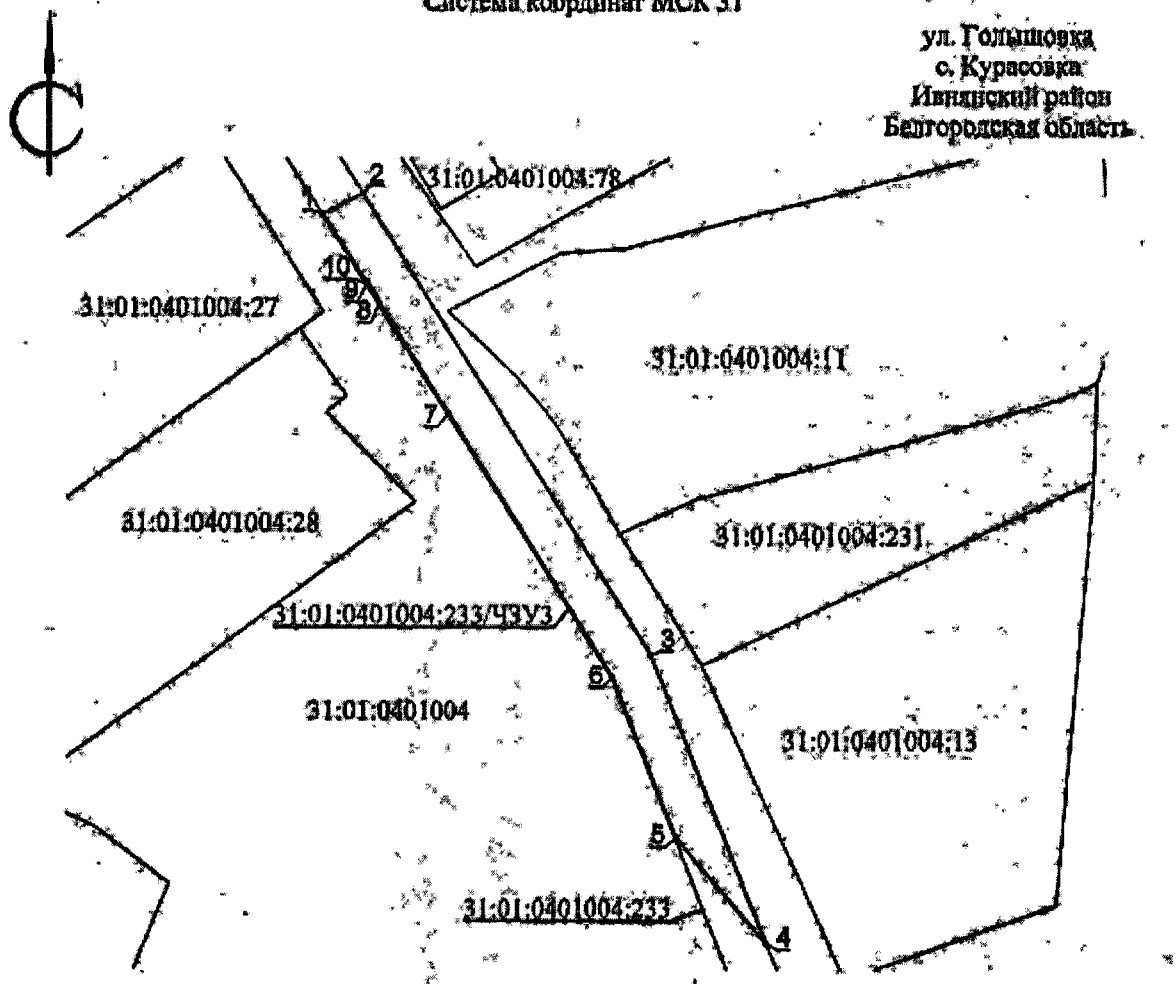

Условные обозначения: **Масштаб 1:1000**

1 -обозначение характерной точки границы образуемого участка

0401004:233/ЧЗУ3 -граница образуемого земельного участка и его обозначение

31:01:0401004 -номер кадастрового квартала

Описание земельного участка:

Площадь земельного участка: 663 кв.м

Адрес (местоположение): Российская Федерация, Белгородская область, Ивнянский район, с. Курасовка, ул. Голышовка

Категория земель: Земли населенных пунктов.

Приложение № 13

к постановлению администрации Ивнянского района
«13» февраля 2024 г. № 71

Схема границ земельного участка, используемого для расположения КЛ 10 кВ, на кадастровом плане территории Ивнянского района

Условный номер земельного участка: 31:01:0501014:ЗУ1		
Площадь земельного участка: 50 кв.м		
Система координат: МСК 31		
Обозначение характерных точек границ	Координаты, м	
	X	Y
1	447766.42	1304143.81
2	447766.49	1304145.59
3	447782.79	1304161.94
4	447781.37	1304163.35
5	447764.52	1304146.45
6	447764.49	1304145.68
1	447766.42	1304143.81

Система координат МСК 31

Ивнянский район
Белгородская область

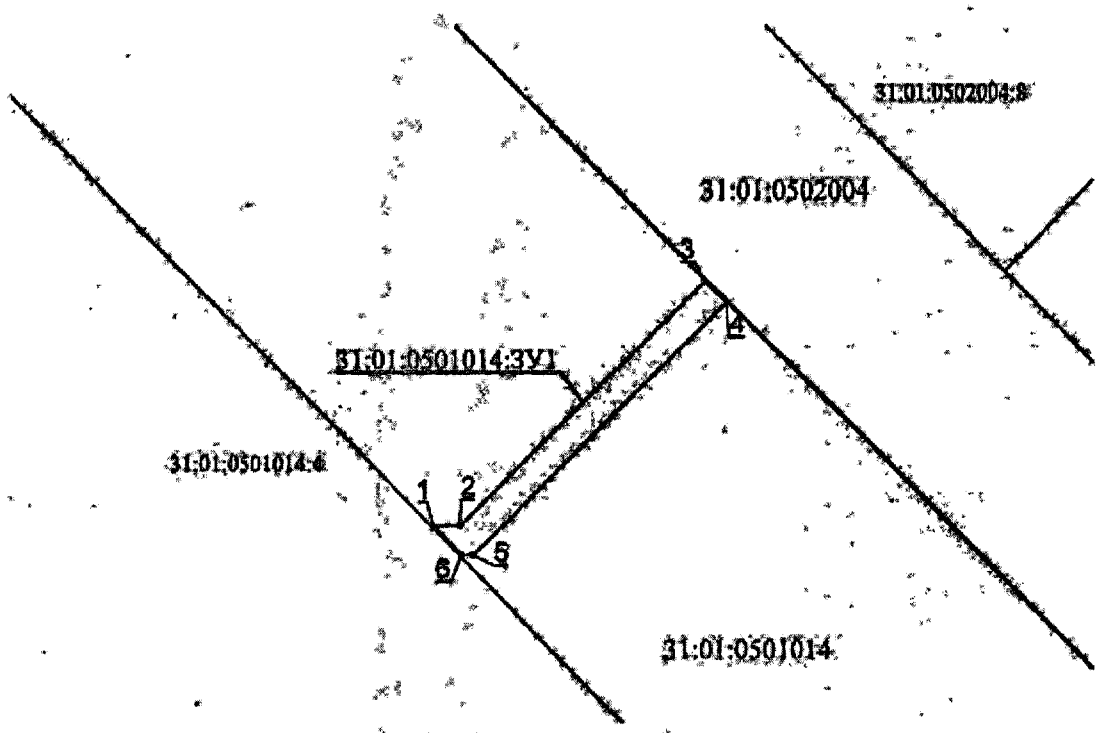

Условные обозначения: **Масштаб 1:500**

- 1 -обозначение характерной точки границы образуемого участка
- 0501014:ЗУ1 -граница образуемого земельного участка и его обозначение
- 31:01:0501014 -номер кадастрового квартала

Описание земельного участка:
Площадь земельного участка: 50 кв.м
Адрес (местоположение): Российская Федерация, Белгородская область, Ивнянский район.
Категория земель: Земли сельскохозяйственного назначения.

Приложение № 14

к постановлению администрации
Ивнянского района
«13» февраля 2024 г. № 71

Схема границ земельного участка, используемого для расположения КЛ 10 кВ, на кадастровом плане территории с/п Вознесеновское

Условный номер земельного участка: 31:01:0502004:ЗУ1		
Площадь земельного участка: 29 кв. м		
Система координат: МСК 31		
Обозначение характерных точек границ	Координаты, м.	
	X	Y
1	447782.93	1304162.08
2	447781.51	1304163.49
3	447793.11	1304172.29
4	447791.68	1304173.69
1	447782.93	1304162.08

Система координат МСК 31

с/п Вознесеновское
Ивнянский район
Белгородская область

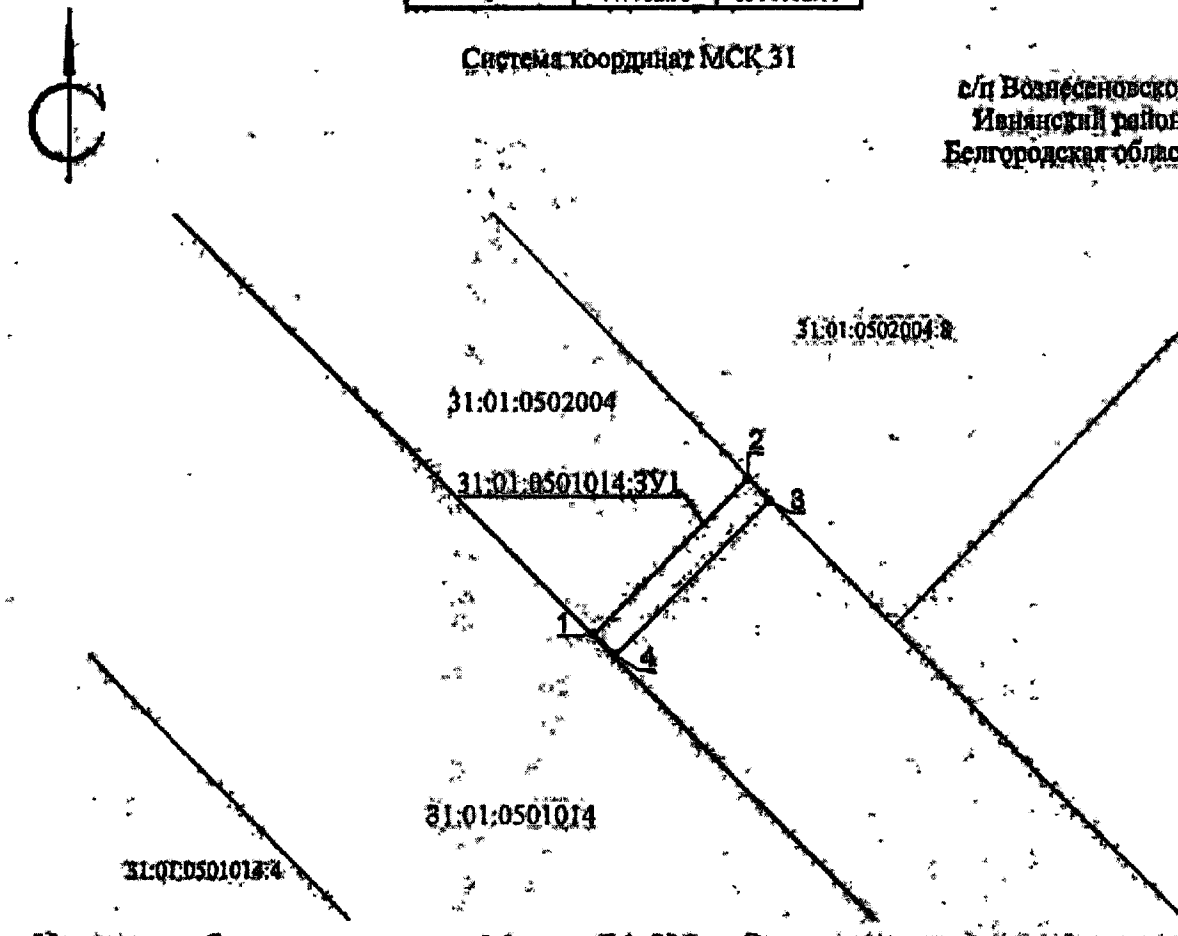

Условные обозначения: Масштаб 1:500

2	-обозначение характерной точки границы образуемого участка
0502004:ЗУ1	-граница образуемого земельного участка и его обозначение
31:01:0502004	-номер кадастрового квартала

Описание земельного участка:
Площадь земельного участка: 29 кв.м
Адрес (местоположение): Российская Федерация, Белгородская область, Ивнянский район, с/п Вознесеновское
Категория земель: Земли сельскохозяйственного назначения

Приложение № 15

к постановлению администрации
Ивнянского района
«13» февраля 2024 г. № 71

Схема границ земельного участка, используемого для расположения КЛ 10 кВ, на кадастровом плане территории с/п Вознесеновское

Условный номер земельного участка: 31:01:0502004:ЗУ2		
Площадь земельного участка: 24 кв. м		
Система координат: МСК 31		
Обозначение характерных точек границ	Координаты, м	
	X	Y
1	448700.73	1305119.63
2	448694.09	1305129.42
3	448693.65	1305126.46
4	448700.29	1305116.78
1	448700.73	1305119.63

Система координат МСК 31

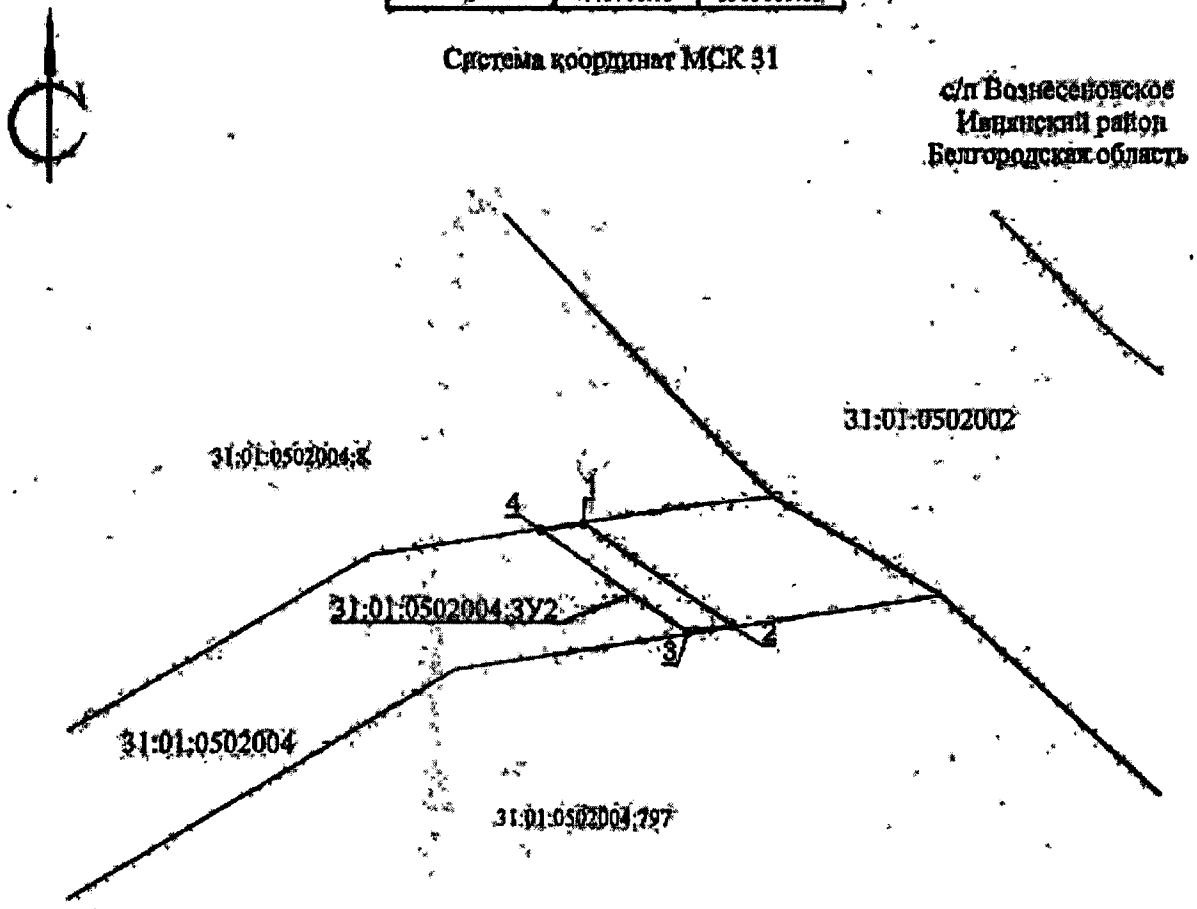

Условные обозначения: **Масштаб 1:500**

- обозначение характерной точки границы образуемого участка
- 0502004:ЗУ2 - граница образуемого земельного участка и его обозначение
- 31:01:0502004 - номер кадастрового квартала

Описание земельного участка:
Площадь земельного участка: 24 кв.м
Адрес (местоположение): Российская Федерация, Белгородская область, Ивнянский район, с/п Вознесеновское
Категория земель: Земли сельскохозяйственного назначения

Приложение № 16

к постановлению администрации
Ивнянского района
«13» февраля 2024 г. № 71

Схема границ земельного участка, используемого для расположения КЛ 10 кВ, на кадастровом плане территории с/п Владимировское

Условный номер земельного участка: 31:01:0502002:ЗУ1		
Площадь земельного участка: 138 кв. м		
Система координат: МСК 31		
Обозначение характерных точек границ	Координаты, м	
	X	Y
1	448658.91	1305182.75
2	448642.36	1305207.84
3	448637.04	1305240.35
4	448640.68	1305242.69
5	448639.60	1305244.37
6	448634.85	1305241.32
7	448640.45	1305207.10
8	448657.13	1305181.81
1	448658.91	1305182.75

Система координат МСК 31

с/п Владимировское
Ивнянский район
Белгородская область

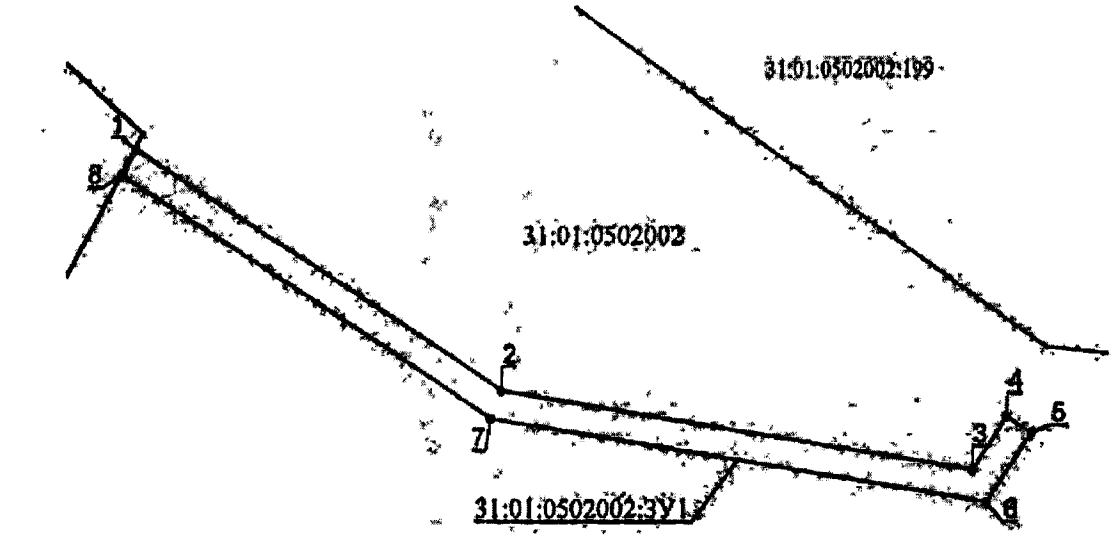

Условные обозначения: **Масштаб 1:500**

1 – обозначение характерной точки границы образуемого участка

0502002:ЗУ1 – граница образуемого земельного участка и его обозначение

31:01:0502002 – номер кадастрового квартала

Описание земельного участка:
Площадь земельного участка: 138 кв.м.
Адрес (местоположение): Российская Федерация, Белгородская область, Ивнянский район, с/п Владимировское.
Категория земель: Земли сельскохозяйственного назначения.

Приложение № 17

к постановлению администрации
Ивнянского района
«13» февраля 2024 г. № 71

Схема границ земельного участка, используемого для расположения КТП 1000/10/0,4 кВ, на кадастровом плане территории с/п Владимировское

Условный номер земельного участка: 31:01:0502002:ЗУ2		
Площадь земельного участка: 385 кв. м.		
Система координат: МСК 31		
Обозначение характерных точек границ	Координаты, м	
	X	Y
1	448651.11	1305237.32
2	448645.35	1305245.34
3	448643.96	1305259.24
4	448625.70	1305247.50
5	448638.04	1305228.92
1	448651.11	1305237.32

Система координат МСК 31

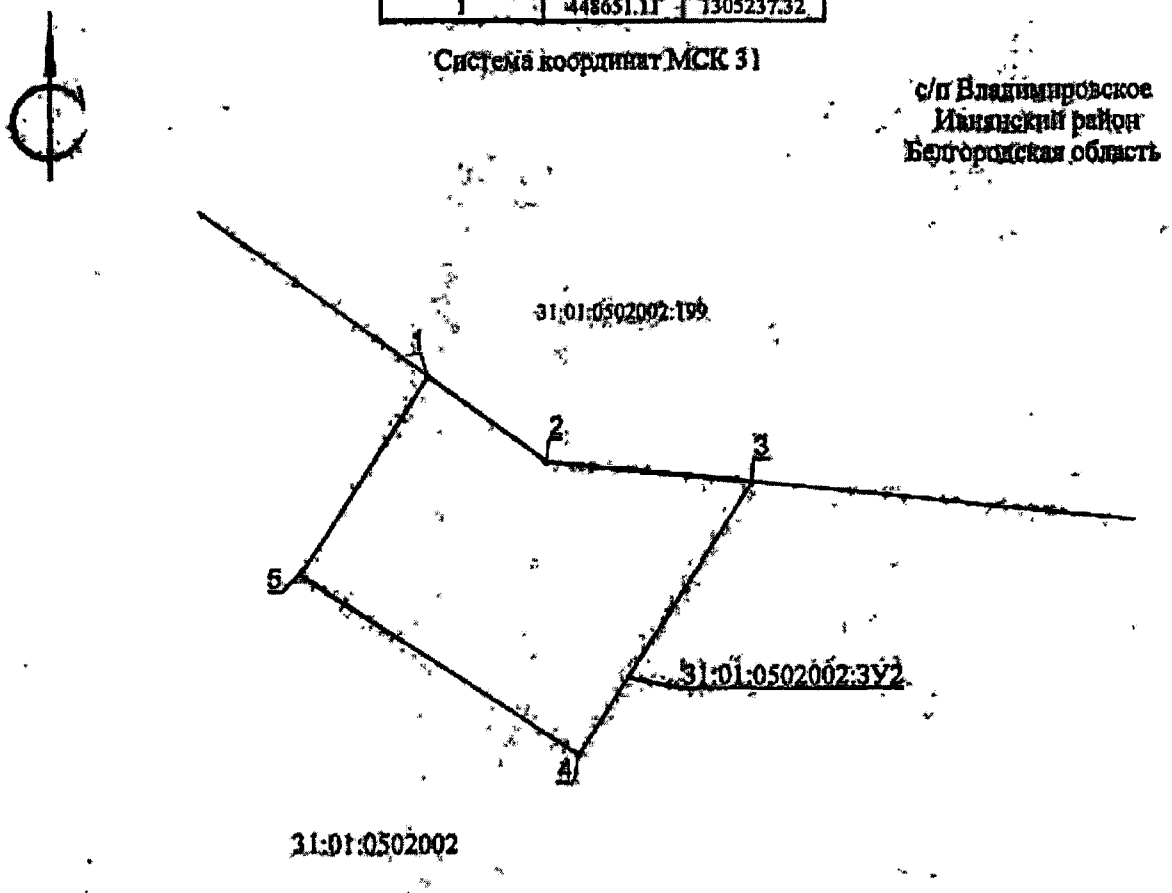

Условные обозначения: **Масштаб 1:500**

1 -обозначение характерной точки границы образуемого участка

0502002:ЗУ2 -граница образуемого земельного участка и его обозначение

31:01:0502002 -номер кадастрового квартала

Описание земельного участка:
Площадь земельного участка: 385 кв.м
Адрес (местоположение): Российская Федерация, Белгородская область, Ивнянский район, с/п Владимировское.
Категория земель: Земли сельскохозяйственного назначения.

Администрация Ивнянского района Белгородской области
Аппарат главы администрации района
Отдел делопроизводства и организационно-распорядительных документов
Для документов